

Topper's

राजस्थान जिला दर्शन

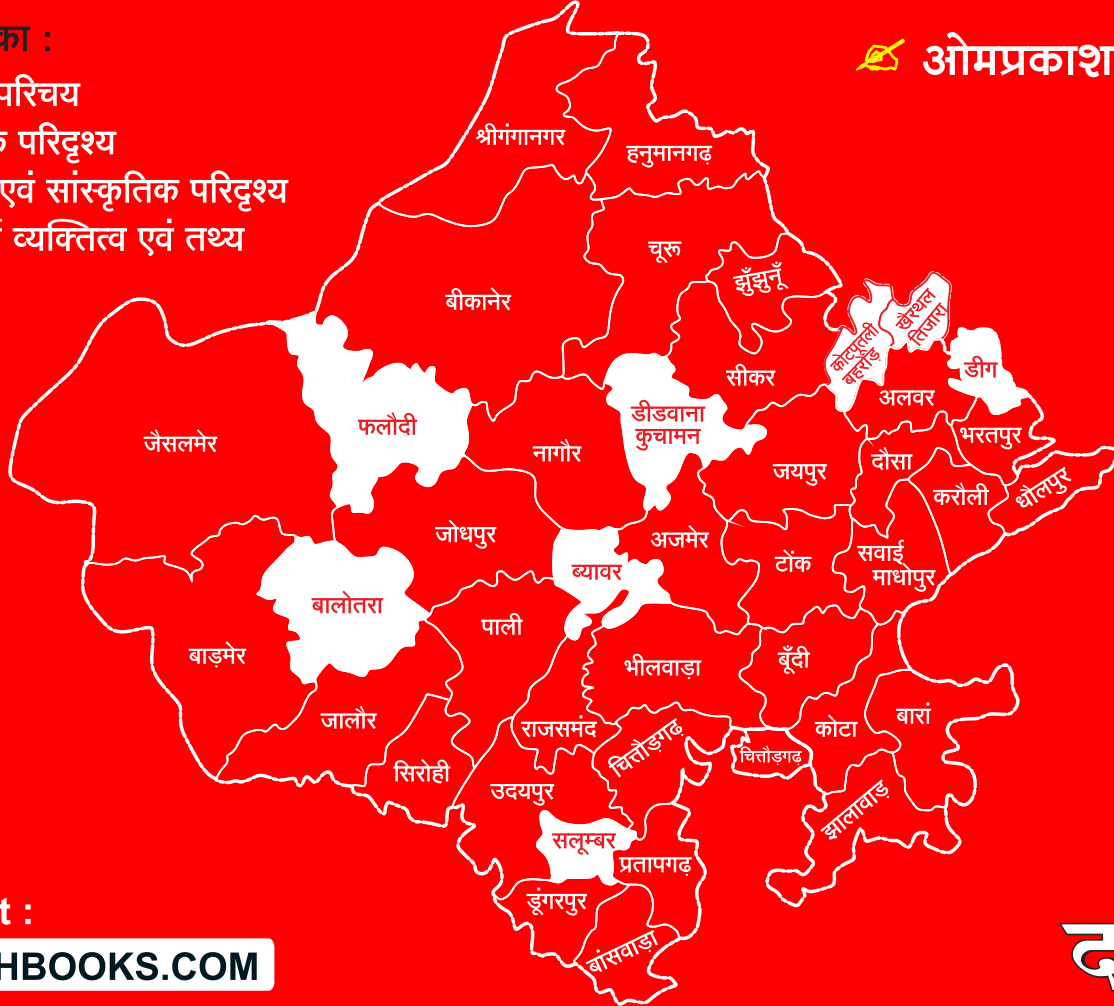
— जिलों का मानचित्रों द्वारा प्रस्तुतीकरण —

राजस्थान की सभी प्रतियोगी परीक्षाओं हेतु उपयोगी पुस्तक

सभी जिलों का :

- सामान्य परिचय
- भौगोलिक परिदृश्य
- स्थापत्य एवं सांस्कृतिक परिदृश्य
- महत्त्वपूर्ण व्यक्तित्व एवं तथ्य

ओमप्रकाश यादव



Buy Online at :

WWW.DAKSHBOOKS.COM

दक्ष[®]

Topper's

राजस्थान

जिला दर्शन

(41 जिले एवं 7 संभाग)

जिलों का मानचित्रों द्वारा प्रस्तुतीकरण

लेखक :

ओम प्रकाश यादव

DAKSH PUBLICATIONS

(A Unit of College Book Centre)

WWW.DAKSHBOOKS.COM

प्रकाशक :

परितोष वर्धन जैन

कॉलेज बुक सेन्टर

A-19, सेठी कॉलोनी,

जयपुर-302 004

© सर्वाधिकार प्रकाशकाधीन

DTP :

Pooja Enterprises

Jaipur

Printed by :

K.D. Printers

Jaipur

Code No.: D-846

- प्रकाशक की अनुमति के बिना इस पुस्तक के किसी भी अंश का किसी भी प्रणाली के सहारे पुनःउत्पत्ति का प्रयास अथवा किसी भी तकनीकी तरीके (इलेक्ट्रॉनिक, मैकेनिकल, फॉटोकॉपी, रिकॉर्डिंग, डिजिटल, वेब) के माध्यम से अथवा इस पुस्तक का नाम, टाइटल, चित्र, रेखाचित्र, नक्शे, डिजाईन, कवर डिजाईन, सैटिंग, शिक्षण-सामग्री, विषय-वस्तु, पूर्ण या आंशिक रूप से किसी भी भाषा में हूबहू या तोड़-मरोड़ कर या अदल-बदल कर प्रकाशन या वितरण नहीं किया जा सकता है। इस पुस्तक के पूर्ण प्रतिलिप्याधिकार (Copyright) प्रकाशक के पास सुरक्षित हैं।
- पुस्तक का कम्पोजिंग कार्य कम्प्यूटर द्वारा कराया गया है। पुस्तक के लेखन व प्रकाशन कार्य में लेखक, प्रूफ रीडर, कम्प्यूटर ऑपरेटर एवं प्रकाशक द्वारा पूर्ण सावधानी बरतने के बावजूद भी अधूरी या पुरानी जानकारी का होना/कुछ गलतियों/कमियों का रह जाना मानवीय भूलवश सम्भव है, जिसके लिए पुस्तक प्रकाशन से जुड़े मुद्रक, लेखक एवं प्रकाशक उत्तरदायी नहीं होंगे। पाठकों के सुझाव सादर आमंत्रित हैं।
- सभी विवादों का न्यायक्षेत्र जयपुर, राजस्थान होगा।

अनुक्रमणिका

अध्याय नं. अध्याय का नाम..... पृष्ठ संख्या

राजस्थान में नवीन जिलों का गठन एवं पुनर्गठन

[Formation & Reorganization of New Districts in Rajasthan]..... 7

जयपुर संभाग

1 जयपुर [Jaipur] 12

2 अलवर [Alwar] 32

3 सीकर [Sikar] 39

4 झुंझुनू [Jhunjhunu] 45

5 दौसा [Dausa] 50

6 कोटपूतली-बहरोड़ [Kotputli-Behror] 56

7 खैरथल-तिजारा [Khairthal-Tijara] 62

जोधपुर संभाग

8 जोधपुर [Jodhpur] 66

9 जैसलमेर [Jaisalmer] 81

10 बाड़मेर [Barmer] 90

11 जालौर [Jalore] 96

12 पाली [Pali] 103

13 सिरोही [Sirohi] 109

14 फलौदी [Phalodi] 115

15 बालोतरा [Balotra] 120

कोटा संभाग

16 कोटा [Kota] 126

17 झालावाड़ [Jhalawar] 132

18 बारां [Baran] 137

19 बूँदी [Bundi] 142

उदयपुर संभाग

20	उदयपुर [Udaipur]	148
21	चित्तौड़गढ़ [Chittorgarh]	157
22	राजसमंद [Rajsamand]	168
23	बाँसवाड़ा [Banswara]	174
24	प्रतापगढ़ [Pratapgarh]	180
25	डूंगरपुर [Dungarpur]	184
26	सलूमबर [Salumbar]	191

बीकानेर संभाग

27	बीकानेर [Bikaner]	195
28	श्रीगंगानगर [Sriganganagar]	203
29	हनुमानगढ़ [Hanumangarh]	207
30	चूरू [Churu]	212

अजमेर संभाग

31	अजमेर [Ajmer]	217
32	भीलवाड़ा [Bhilwara]	226
33	टोंक [Tonk]	233
34	नागौर [Nagaur]	238
35	ब्यावर [Beawar]	244
36	डीडवाना-कुचामन [Didwana-Kuchaman]	249

भरतपुर संभाग

37	भरतपुर [Bharatpur]	253
38	धौलपुर [Dholpur]	259
39	करौली [Karauli]	265
40	सवाई माधोपुर [Sawai Madhopur]	271
41	डीग [Deeg]	277

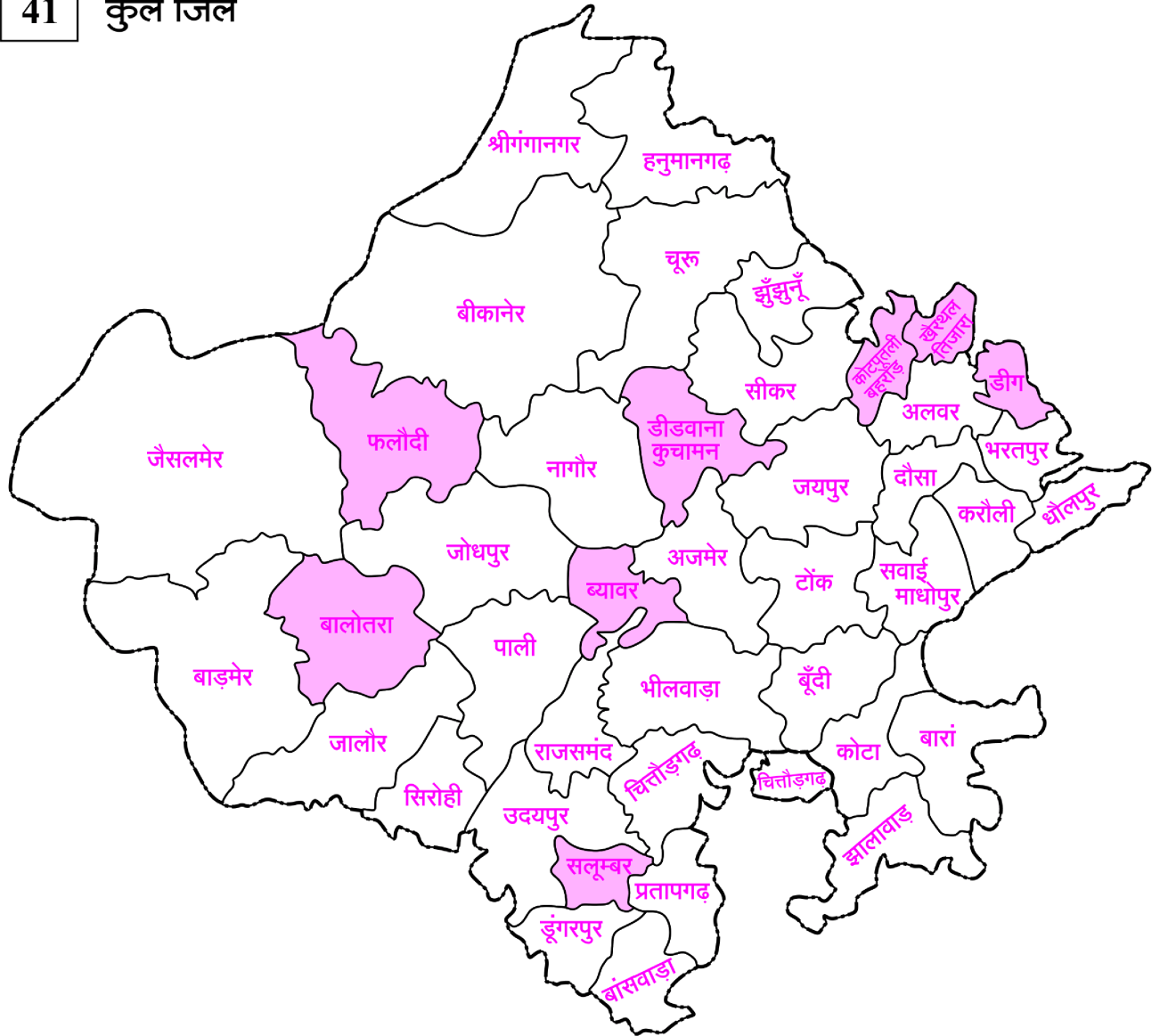
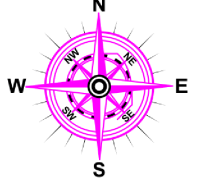
राजस्थान नया 41 जिला मानचित्र

राजस्थान जिला पुनर्गठन 2025

33 पुराने जिले

8 नवीन जिले

41 कुल जिले



Note : Map not to Scale

राजस्थान की पाकिस्तान के साथ अन्तर्राष्ट्रीय सीमा की लम्बाई	1070 किमी. (रेडक्लिफ लाइन)
राज्य की अन्य राज्यों के साथ अंतर्राज्यीय सीमा की लम्बाई	4850 किमी.
राज्य में अंतर्राष्ट्रीय सीमा का प्रारम्भ	उत्तर में श्रीगंगानगर के हिन्दमूलकोट से लेकर दक्षिण में बाड़मेर के भल गाँव (बाखासर) तक।
राज्य के जिले, जो पाकिस्तान से सीमा बनाते हैं	5 जिले : श्रीगंगानगर, फलौदी, बीकानेर, जैसलमेर, बाड़मेर
राज्य का सर्वाधिक अंतर्राज्यीय सीमा बनाने वाला जिला	झालावाड़ (520 km)
राज्य का न्यूनतम अंतर्राज्यीय सीमा बनाने वाला जिला	बाड़मेर (14 km)
अंतर्राष्ट्रीय एवं अंतर्राज्यीय सीमा बनाने वाले जिले	बाड़मेर व गंगानगर
राजस्थान के साथ सीमा बनाने वाले पड़ोसी राज्य	उत्तर में पंजाब, उत्तर-पूर्व में हरियाणा, पूर्व में उत्तरप्रदेश, दक्षिण-पूर्व में मध्यप्रदेश एवं दक्षिण-पश्चिम में गुजरात
राज्य के साथ सर्वाधिक सीमा बनाने वाला एवं न्यूनतम सीमा बनाने वाले राज्य	सर्वाधिक सीमा : मध्यप्रदेश (1600 km) न्यूनतम सीमा : पंजाब (89 km)
पंजाब के साथ सीमा बनाने वाले राज्य के जिले	श्रीगंगानगर (सर्वाधिक सीमा), हनुमानगढ़ (न्यूनतम सीमा)
हरियाणा के साथ सीमा बनाने वाले राज्य	हनुमानगढ़ (सर्वाधिक), चूरू, झुंझुनूं, कोटपूतली-बहरोड़, तिजारा-खैरथल, डीग, अलवर (न्यूनतम)
उत्तरप्रदेश के साथ सीमा बनाने वाले राज्य के जिले	3 जिले : भरतपुर (सर्वाधिक), धौलपुर, डीग (न्यूनतम)
मध्यप्रदेश के साथ सीमा बनाने वाले राज्य	10 जिले : धौलपुर, करौली, सवाईमाधोपुर, कोटा, बारां, चित्तौड़, भीलवाड़ा (न्यूनतम) बांसवाड़ा, प्रतापगढ़, झालावाड़ (सर्वाधिक सीमा)
गुजरात के साथ सीमा बनाने वाले राज्य के जिले	6 जिले : बाड़मेर (न्यूनतम) जालौर, सिरोही, बांसवाड़ा, डूंगरपुर, उदयपुर (सर्वाधिक सीमा लगती है)
राजस्थान के साथ सीमा बनाने वाले पंजाब राज्य के जिले	2 जिले : फाजिल्का, मुक्तसर
राज्य के साथ सीमा बनाने वाले हरियाणा राज्य के जिले	7 जिले : हिसार, भिवानी, महेन्द्रगढ़, सिरसा, फतेहाबाद, रेवाड़ी, मेवात
राज्य के साथ सीमा बनाने वाले उत्तरप्रदेश राज्य के जिले	2 जिले : आगरा, मथुरा
राज्य के साथ सीमा बनाने वाले मध्यप्रदेश के जिले	10 जिले : मुरैना, श्योपुर, शिवपुरी, गुना, राजगढ़, अगरमालवा, रतलाम, झाबुआ, मंदसौर, नीमच,
राज्य के साथ सीमा बनाने वाले गुजरात के जिले	6 जिले : कच्छ, बनासकांठा, साबरकांठा, अरावली, महीसागर, दाहोद
पंजाब एवं हरियाणा के साथ सीमा बनाने वाला राज्य का जिला	हनुमानगढ़
हरियाणा एवं उत्तरप्रदेश के साथ सीमा बनाने वाला राज्य का जिला	डीग
उत्तरप्रदेश एवं मध्यप्रदेश के साथ सीमा बनाने वाला राज्य का जिला	धौलपुर
मध्यप्रदेश एवं गुजरात के साथ सीमा बनाने वाला राज्य का जिला	बाँसवाड़ा
मध्यप्रदेश के साथ दो बार सीमा बनाने वाला जिला जो विखण्डित नहीं होता	कोटा
मध्यप्रदेश के साथ दो बार सीमा बनाने वाला जिलों जो विखण्डित होता है	चित्तौड़गढ़
सर्वाधिक अंतर्राष्ट्रीय सीमा बनाने वाला जिला	जैसलमेर
न्यूनतम अंतर्राष्ट्रीय सीमा बनाने वाला जिला	फलौदी

1

जयपुर

[Jaipur]

जयपुर संभाग

❖ संभाग में सम्मिलित जिले :

जयपुर, कोटपूतली-बहरोड़, दौसा, खैरथल-तिजारा, अलवर, सीकर, झुंझुनूं

❖ विशेष तथ्य :

- ❖ राज्य का सर्वाधिक जनसंख्या वाला संभाग
- ❖ इसकी सीमा 3 संभागों भरतपुर, अजमेर, सीकर से मिलती है।
- ❖ यह संभाग हरियाणा राज्य के साथ अंतर्राज्यीय सीमा बनाता है।
- ❖ अनुसूचित जाति की सर्वाधिक जनसंख्या वाला संभाग

जयपुर संभाग



Note : Map not to Scale

सामान्य परिचय

प्राचीन नाम	ढूँढाड़ प्रदेश, जयनगर, जैपर
उपनाम	<ul style="list-style-type: none"> ● गोल्डन बर्ड (एडवर्ड सप्तम द्वारा दिया गया) ● पिंकसिटी शब्द का प्रयोग स्टेनले रीड ने पुस्तक द रॉयल टाऊन ऑफ इण्डिया में किया। ● पूर्व का पेरिस ● आइलैण्ड ऑफ ग्लोरी/वैभव का द्वीप (सी.वी. रमन) ● भारत के पेरिस, हेरिटेज सिटी ● रंगश्री के द्वीप ● रत्न नगरी ● पन्ना नगरी ● नगरों की पटराणी (कन्हैयालाल सेठिया) ● दूसरा वृंदावन
स्थापना	सवाई जयसिंह द्वितीय ने 18 नवम्बर 1727 ई. को जयपुर नगर की स्थापना की (ढूँढ नदी के किनारे)
वास्तुकार	पंडित विद्याधर भट्टाचार्य
तहसील	जयपुर, कालवाड़, आमेर, सांगानेर, बस्सी, तूंगा, चाकसू, कोटखावदा, जमवारामगढ़, आंधी, चौंमू, फुलेरा, मु. सांभरलेक, माधोराजपुरा, रामपुरा डाबडी, जालसू, किशनगढ़, रेनवाल, जोबनेर, शाहपुरा, दूदू, फागी, मौजमाबाद (कुल 21)
उपखण्ड	जयपुर, आमेर, सांगानेर, बस्सी, चाकसू, जमवारामगढ़, चौंमू, सांभरलेक, माधोराजपुरा, रामपुरा डाबडी, किशनगढ़, रेनवाल, जोबनेर, शाहपुरा, दूदू, फागी, मौजमाबाद (कुल 16)
राजवंश	कछवाहा
जिला RTO कोड	RJ-60, RJ-59 (जयपुर) RJ-52 (शाहपुरा) RJ-41(चौंमू)
जिला	जयपुर
शुभंकर	चीतल

भूगोल

जलवायु

- ❖ उप आर्द्र जलवायु
- ❖ कोपेन जलवायु वर्गीकरण क्षेत्र के अनुसार – **CWg** अर्थात् उपआर्द्र/मानसूनी वर्षा प्रदेश।

- ❖ थान्वेट के जलवायु वर्गीकरण क्षेत्र के अनुसार – **DA'w** अर्थात् उष्ण आर्द्र/अर्द्ध शुष्क जलवायु प्रदेश
- ❖ ट्रिवार्था जलवायु वर्गीकरण के अनुसार – **CaW** जलवायु पाई जाती है।
- ❖ भारतीय मौसम विभाग के अनुसार – उप आर्द्र जलवायु प्रदेश

- (A) हल्दीपुर की पहाड़ी से
(B) उदयनाथ की पहाड़ी थानागाजी (अलवर) से
(C) सोलापुर की पठार से
(D) जयपुर की घाटी से [B]
8. सिलीसेढ़ झील का उपनाम निम्न में से क्या है?
(A) राजस्थान का जलधार (B) राजस्थान का नन्दन कानन
(C) राजस्थान की रानी (D) राजस्थान का मोती [B]
9. जयसागर झील का निर्माण किसने करवाया?
(A) महाराणा प्रताप (B) राव प्रतापसिंह
(C) महाराजा जयसिंह (D) राजा बख्तावर सिंह [C]
10. अलवर की पर्वत चोटियों में से सबसे ऊँची चोटी निम्न में से कौन सी है?
(A) बिलाली (775 मी.) (B) सरिस्का (677 मी.)
(C) भैरांच (792 मी.) (D) सिरावास (651 मी.) [C]
11. सरिस्का बाघ रिजर्व का उपनाम क्या है?
(A) बाघों का दरबार (B) बाघों की मांद
(C) बाघ वन (D) बाघ आवास [B]
12. अलवर जिले में निम्न में से किस फसल का सर्वाधिक उत्पादन जिला के रूप में उल्लेख किया गया है?
(A) गेहूँ (B) मूंगफली
(C) बाजरा (D) सरसों [C]
13. अलवर में निम्न में से किस बाँध परियोजना का उल्लेख किया गया है?
(A) त्रिवेणी बाँध (B) मंगलसर बाँध
(C) सिंधु बाँध (D) कंचनजंघा बाँध [B]
14. स्वतंत्रता के पश्चात एकीकरण के प्रथम चरण में अलवर के साथ किन जिलों को मिलाकर मत्स्य संघ की स्थापना की गई?
(A) भरतपुर, धौलपुर, करौली (B) जयपुर, जोधपुर, उदयपुर
(C) अजमेर, बीकानेर, चित्तौड़ (D) खैरथल, तिजारा, कोटपूतली [A]
15. मत्स्य संघ की स्थापना किस तारीख को हुई थी?
(A) 14 नवम्बर 1803 (B) 18 मार्च 1948
(C) 1921 (D) 1938 [B]
16. 1857 की क्रांति के समय अलवर के महाराजा कौन थे?
(A) तेजसह (B) महाराजा विनयसिंह
(C) महाराजा जयसिंह (D) राव राजा प्रतापसिंह [B]
17. अलवर किसान आन्दोलन का एक मुख्य कारण निम्न में से कौन सा था?
(A) बढ़ी हुई भू-लगान दर (B) पानी की कमी
(C) अत्यधिक कराधान (D) विदेशी आक्रमण [A]
18. मेव किसान आन्दोलन के दौरान 1932 में 'अन्जुमन खादिम उल इस्लाम' नामक संस्था की स्थापना किसने की थी?
(A) गोवदसिंह (B) माधोसिंह
(C) मोहम्मद हादी (D) महाराजा जयसिंह [C]
19. बाला किला का उपनाम क्या है?
(A) कुँवारा (अविजित) किला (B) भूतों का किला
(C) 52 दुर्गों का लाडला (D) केदार किला [A]
20. भानगढ़ दुर्ग का उपनाम क्या है?
(A) भूतों का किला (B) कुँवारा किला
(C) लाडला दुर्ग (D) आदि किला [A]
21. बाला किला का निर्माण किसने करवाया था?
(A) अलधुराय कच्छवाहा (B) सवाई जयसिंह
(C) अजबसिंह (D) महाराजा भगवंतदास [A]
22. कांकणबाडी किला का निर्माण किसने करवाया था?
(A) सवाई जयसिंह (B) अलधुराय कच्छवाहा
(C) राव प्रतापसिंह (D) महाराजा जयसिंह [A]
23. विनय विलास महल का निर्माण किसके द्वारा किया गया था?
(A) राजा बख्तावर (B) राजा जयसिंह
(C) महाराजा विनयसिंह (D) राव प्रतापसिंह [A]
24. सिटी पैलेस/अलवर पैलेस का निर्माण किसके द्वारा किया गया था?
(A) बख्तावर सिंह (B) विनयसिंह
(C) महाराजा जयसिंह (D) अजबसिंह [A]
25. मूसी महारानी की छतरी का निर्माण किसने करवाया था?
(A) महाराजा विनयसिंह (B) बख्तावर सिंह
(C) महाराजा जयसिंह (D) अजबसिंह [A]
26. नौगावा जैन मन्दिर किस भगवान के लिए समर्पित है?
(A) भगवान मल्लिनाथ (B) भगवान शांतिनाथ
(C) पार्श्वनाथ (D) भगवान श्रीराम [A]
27. अलवर एवं भरतपुर में प्रचलित नृत्य में से कौन सा प्रमुख है?
(A) बम नृत्य (B) खारी नृत्य
(C) ठप्पाली नृत्य (D) कथक [A]
28. ठप्पाली ख्याल में मुख्य वाद्य यंत्र कौन से हैं?
(A) ढोल, नगाड़े, शहनाई (B) तबला, बांसुरी, हारमोनियम
(C) सितार, मृदंग, ढोलक (D) वायलिन, सितार, पियानो [A]
29. अलवर शैली चित्रकला की विशेषता में से कौन सा प्रमुख है?
(A) इरानी मुगल और जयपुर शैली का संतुलन
(B) केवल मुगल शैली का प्रभाव
(C) पश्चिमी आधुनिकता का प्रभाव
(D) केवल कंपनी शैली का प्रभाव [A]
30. अलवर में सोने के प्रमुख भण्डार का उल्लेख किस स्थान में किया गया है?
(A) गुढा किशोरीदास (B) खेड़ा मुण्डियावास
(C) थानागाजी (D) कुशलगढ़ [B]

6

कोटपूतली-बहरोड़

[Kotputli-Behror]

सामान्य परिचय

जिला बनाने की घोषणा	17 मार्च 2023
कमेटी द्वारा सरकार को रिपोर्ट सौंपी	2 अगस्त 2023
कमेटी रिपोर्ट पर मंत्रिमंडल की मंजूरी	4 अगस्त 2023
राजस्व विभाग द्वारा अधिसूचना जारी	6 अगस्त 2023
अधिसूचना प्रभावी	7 अगस्त 2023
स्थापना दिवस	7 अगस्त 2023
जिले का गठन	जयपुर जिले की विराटनगर, पावटा, कोटपूतली तथा अलवर जिले की नारायणपुर, बानसूर, बहरोड़, नीमराणा तहसीलों को मिलाकर
पुनर्गठित जिला	जयपुर और अलवर
उपखण्ड (7)	बहरोड़, बानसूर, नीमराणा, नारायणपुर, कोटपूतली, विराटनगर
तहसील (8)	बहरोड़, बानसूर, नीमराणा, मांढण, नारायणपुर, कोटपूतली, विराटनगर, पावटा
जिला RTO कोड	RJ-32
सीमावर्ती जिला (4)	खैरथल-तिजारा, अलवर, सीकर, जयपुर
सीमावर्ती राज्य	हरियाणा

भूगोल

जलवायु

- ❖ उप आर्द्र जलवायु
- ❖ कोपेन जलवायु वर्गीकरण क्षेत्र के अनुसार – **CWg** अर्थात् उपआर्द्र/मानसूनी वर्षा प्रदेश।
- ❖ थार्नवेट के जलवायु वर्गीकरण क्षेत्र के अनुसार – **DA'w** अर्थात् उष्ण आर्द्र/अर्द्ध शुष्क जलवायु प्रदेश
- ❖ ट्रिवाथार्थ जलवायु वर्गीकरण के अनुसार – **CaW** जलवायु पाई जाती है।
- ❖ भारतीय मौसम विभाग के अनुसार – उपआर्द्र जलवायु प्रदेश

मिट्टी :

- ❖ पर्वतीय मिट्टी (लिथोसोल्स) तथा नवीन जलोढ़ मिट्टी
- ❖ वैज्ञानिक वर्गीकरण के अनुसार **अल्फीसोल्स** (जलोढ़ मिट्टी)

नदियाँ :

- ❖ बाणगंगा नदी
 - ❖ उपनाम : अर्जुन की गंगा/ताला नदी/रुण्डित नदी
 - ❖ उद्गम : बैराठ की पहाड़ियों से (विराटनगर)
 - ❖ बहाव क्षेत्र : कोटपूतली-बहरोड़, जयपुर ग्रामीण, दौसा, भरतपुर।
 - ❖ समापन : फतेहाबाद (आगरा यू.पी. में) लेकिन वर्तमान में भरतपुर में ही विलीन)

❖ राज्य की एकमात्र रुण्डित नदी।

❖ साहिबी/साबी नदी का बहाव क्षेत्र :

❖ उद्गम : सेवर की पहाड़ियों से (शाहपुरा/जयपुर)

❖ बहाव क्षेत्र : जयपुर, कोटपूतली-बहरोड़, खैरथल-तिजारा।

❖ समापन : पटौदी नजफगढ़ झील (हरियाणा) में।

बाँध :

- ❖ बुचारा बाँध : पावटा
- ❖ छितौली बाँध : छितौली (विराटनगर)
- ❖ हरसोरा बाँध : बानसूर
- ❖ बाबरिया : बानसूर

झील/कुण्ड/झरना :

- ❖ कुल का कुण्ड : नारायण के पास प्राचीन कुण्ड
 - ❖ इसमें वर्ष भर जल प्रवाहित होता रहता है।
 - ❖ यहाँ कुल वंश के शासकों के महल में स्थित है।
- ❖ तालवृक्ष झरना : नारायणपुर में स्थित।
 - ❖ गर्म एवं ठण्डे पानी के झरने हैं।

वन एवं वन्य जीव :

- ❖ कोटपूतली-बहरोड़ जिले का **आखेट निषिद्ध** क्षेत्र **बरदोद** है।

- ❖ सीताराम लालसः इनका जन्म बाड़मेर में हुआ तथा इन्होंने 'राजस्थानी शब्दकोश' की रचना की।
- ❖ सदीक खाँ :
 - ❖ जन्म : झांपली गाँव में (शिव, बाड़मेर) (खडताल के जादूगर)

विशेष तथ्य

- ❖ देश की पहली ओरण पंचायत 'ढोक' बाड़मेर में स्थित है।
- ❖ चौहटन गोंद उत्पादन के लिए प्रसिद्ध है।
- ❖ इंदिरा गांधी नहर का जीरो प्वाइंट/अंतिम छोर गड़रा रोड़ है।

बहुविकल्पीय प्रश्नोत्तर

1. बाड़मेर का प्राचीन नाम क्या था?
(A) मालाणी (B) जालौर (C) जैसलमेर (D) जोधपुर [A]
2. बाड़मेर के संस्थापक कौन थे?
(A) राव जोधाजी (B) राव बहाड राव
(C) राजा कर्ण (D) राजा भेरू [B]
3. बाड़मेर का शुभंकर क्या है?
(A) मरु शेर (B) मरु लोमड़ी (C) मरु उल्लू (D) मरु गाय [B]
4. बाड़मेर का किस देश से सीमा मिलती है?
(A) नेपाल (B) पाकिस्तान (C) चीन (D) बांग्लादेश [B]
5. बाड़मेर जिले के सीमावर्ती राज्य कौन से हैं?
(A) गुजरात (B) पंजाब (C) उत्तर प्रदेश (D) राजस्थान [A]
6. बाड़मेर जिले के सीमावर्ती जिले कौन से हैं?
(A) जालौर, जैसलमेर, बालोतरा (B) सिरौही, अजमेर, बीकानेर
(C) जयपुर, सिरौही, चित्तौड़ (D) उदयपुर, डूंगरपुर, बांसवाड़ा [A]
7. कोपेन जलवायु वर्गीकरण में बाड़मेर की जलवायु को क्या कहा जाता है?
(A) BShW (B) Aw (C) Cfa (D) Dfb [A]
8. बाड़मेर में कौन सी मिट्टी पाई जाती है?
(A) काली मिट्टी (B) बलुई/रेतीली मिट्टी
(C) कुम्हारी मिट्टी (D) लाल मिट्टी [B]
9. बाड़मेर में सबसे बड़ी नदी कौन सी है?
(A) लूणी नदी (B) सागी नदी (C) जवाई नदी (D) क्षिप्रा नदी [A]
10. लूणी नदी का समापन स्थल कहाँ है?
(A) गंगा नदी (B) कच्छ का रन
(C) साबरमती नदी (D) अरब सागर [B]
11. लूणी नदी का जल किस स्थान से खारा हो जाता है?
(A) गोविन्दगढ़ (B) बालोतरा (C) कच्छ (D) जोधपुर [B]
12. सुजलम परियोजना की शुरुआत किसके सहयोग से हुई थी?
(A) राजस्थान सरकार (B) भाभा परमाणु अनुसंधान केन्द्र
(C) इंदिरा गांधी (D) जल संसाधन मंत्रालय [B]
13. नर्मदा नहर परियोजना किस तकनीक पर आधारित है?
(A) ड्रिप सिंचाई (B) स्प्रिंकलर सिंचाई
(C) नदियों से जल आपूर्ति (D) परंपरागत सिंचाई [B]
14. बाड़मेर जिले में कौन सा पशु सबसे अधिक पाया जाता है?
(A) बकरी (B) ऊँट (C) गाय (D) भेड़ [D]
15. बाड़मेर जिले में घोड़ों का तीर्थस्थल कहाँ स्थित है?
(A) आलम जी का धोरा (B) रानी का किला
(C) जैन मंदिर (D) थार महोत्सव [A]
16. राज्य सरकार द्वारा कांकरेज गाय का प्रजनन केंद्र कहाँ खोला गया है?
(A) चौहटन (B) बाड़मेर
(C) गुड़ामालानी (D) जैसलमेर [A]
17. राजस्थान में सबसे अधिक ईसबगोल का उत्पादन कहाँ होता है?
(A) बीकानेर (B) बाड़मेर (C) जोधपुर (D) सिरौही [B]
18. बाड़मेर जिले में कौन सा कृषि अनुसंधान केन्द्र स्थापित किया गया है?
(A) ज्वार अनुसंधान केन्द्र (B) मक्का अनुसंधान केन्द्र
(C) बाजरा अनुसंधान केन्द्र (D) गेहूँ अनुसंधान केन्द्र [C]
19. बाड़मेर के किस क्षेत्र को आखेट निषिद्ध क्षेत्र घोषित किया गया है?
(A) गुड़ामालानी (B) धोरीमन्ना
(C) चौहटन (D) सेडवा [B]
20. राष्ट्रीय मरू उद्यान को किसकी शरणस्थली कहा जाता है?
(A) शेर (B) गोडावन (C) सिंह (D) बाघ [B]
21. सेलेनाइट का सर्वाधिक उत्पादन कहाँ होता है?
(A) जोधपुर (B) बाड़मेर (C) जैसलमेर (D) सिरौही [B]
22. जिप्सम का अधिक जमाव कहाँ है, जिससे 2006 में बाढ़ आई थी?
(A) कूण (B) कवास (C) श्योकर (D) कुरला [B]
23. बाड़मेर जिले में कहाँ से मुल्तानी मिट्टी प्राप्त की जाती है?
(A) पाली (B) कपूरडी (C) जोधपुर (D) बीकानेर [B]
24. बाड़मेर जिले को किस सर्किट में शामिल किया गया है?
(A) ऐतिहासिक सर्किट (B) मरू सर्किट
(C) सांस्कृतिक सर्किट (D) पर्वतीय सर्किट [B]
25. बाड़मेर में पर्यटकों को आकर्षित करने के लिए कौन सा महोत्सव आयोजित किया जाता है?
(A) थार महोत्सव (B) बालम का मेला
(C) सूरज महोत्सव (D) जल महोत्सव [A]
26. किलोण दुर्ग का निर्माण किसने करवाया था?
(A) रावत भीमा (B) राव बाहड़ जी
(C) राव जोधाजी (D) राजा कर्ण [B]
27. आलम जी का मंदिर किस स्थान पर स्थित है?
(A) जूना बाड़मेर (B) धोरीमन्ना
(C) चौहटन (D) देवका गाँव [B]
28. सोमेश्वर मंदिर कहाँ स्थित है?
(A) चौहटन (B) किराडू (C) बाड़मेर (D) जोधपुर [B]
29. बाबा रामदेव जी को किस नाम से जाना जाता है?
(A) कृष्ण का अवतार (B) रामसा पीर
(C) भगवान शिव (D) दोनों (A) और (B) [D]
30. सीताराम लालस की प्रमुख कृति क्या है?
(A) चौबीस वाणी (B) हाला-झाला री कुण्डलियाँ
(C) देवयाण (D) राजस्थानी शब्दकोश [A]
31. भारत की पहली ओरण पंचायत कहाँ स्थित है?
(A) जैसलमेर (B) बाड़मेर (C) जोधपुर (D) पाली [B]
32. चौहटन किसके लिए प्रसिद्ध है?
(A) गोंद उत्पादन (B) ऐतिहासिक किलों के लिए
(C) जैविक खेती (D) कला एवं शिल्प [A]

18

बारां

[Baran]

सामान्य परिचय

प्राचीन नाम	वराह नगरी
स्थापना	10 अप्रैल, 1991
उपनाम	मसाला नगरी
शुभंकर	मगरमच्छ
जिला RTO कोड	RJ-28
पुर्नगठित जिला	कोटा
तहसील	अन्ता, बारां, किशनगंज, शाहबाद, मांगरोल, छीपावड़ोद, छबड़ा, अटरू
उपखण्ड	बारां, मांगरोल, अन्ता, शाहबाद, किशनगंज, छबड़ा, छीपावड़ोद, अटरू
सीमावर्ती जिला :	झालावाड़, कोटा
सीमावर्ती राज्य :	मध्यप्रदेश

भूगोल

जलवायु :

- ❖ अति आर्द्र
- ❖ कोपेन के जलवायु वर्गीकरण क्षेत्र के अनुसार AW अर्थात् उष्ण कटिबन्धीय आर्द्र जलवायु
- ❖ थार्नवेट के जलवायु वर्गीकरण क्षेत्र के अनुसार CA'w अर्थात् उप-आर्द्र अथवा शुष्क एवं आर्द्र शुष्क
- ❖ ट्रिवार्था के जलवायु वर्गीकरण क्षेत्र के अनुसार Aw अर्थात् उष्ण कटिबन्धीय आर्द्र जलवायु
- ❖ भारतीय मौसम विभाग के अनुसार अति आर्द्र/उष्ण आर्द्र जलवायु पायी जाती है।

मिट्टी :

- ❖ काली/मध्यम काली/रिगुर
- ❖ वैज्ञानिक वर्गीकरण के अनुसार वर्टीसोल्स मृदा पाई जाती है।

नदियाँ

- ❖ पार्वती नदी का बहाव क्षेत्र :
 - ❖ इस नदी का उद्गम विध्यांचल पर्वत श्रेणी के सिहोर क्षेत्र मध्यप्रदेश से होता है।
 - ❖ राजस्थान में इसका प्रवेश बारां जिले से होता है।
 - ❖ राज्य में इसका प्रवाह क्षेत्र बारां एवं सवाई माधोपुर जिले में पालिया के निकट चम्बल नहीं में होता है।
 - ❖ इसकी सहायक नदियाँ अंधेरी, रेतरी, अहेली, कूल, बैथली, बिलास हैं।

❖ परवन नदी का बहाव क्षेत्र

- ❖ इसका उद्गम विध्यांचल पर्वत, मालवा के पठार (मध्यप्रदेश) से होता है।
- ❖ राजस्थान में इसका प्रवेश खरीबोर (झालावाड़) नामक स्थान से होता है।
- ❖ शेरगढ़ अभयारण्य बारां जिले में परवन नदी के किनारे स्थित है।
- ❖ परवन की सहायक नदियाँ नेवज, कालीखाड़, धार, छापी है।

❖ कुन्नू नदी

- ❖ इसका उद्गम मध्यप्रदेश के शिवपुरी पठार से होता है।
- ❖ राजस्थान में इसका प्रवेश बारां जिले से होता है।
- ❖ यह नदी बारां जिले में बहती हुई एक बार पुनः मध्यप्रदेश में प्रवेश कर मुरैना में चम्बल नदी में मिल जाती है।

बाँध

- ❖ खटका, नारायण खेड़ा, महोदरी, नाहरगढ़, फालिया, खिरीया, बेंथली, उम्मेदसागर, इकलेरा सागर, छतरपुरा, कालीसोत

झील

- ❖ रामगढ़ झील : क्रेटर झील इसे वर्ष 2021 में ही विश्व धरोहर सूची में शामिल किया गया है।

परियोजना

- ❖ विलास सिंचाई परियोजना
- ❖ हावियादेह परियोजना
- ❖ अंधेरी परियोजना
- ❖ ल्हासी सिंचाई परियोजना

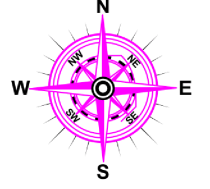
विशेष तथ्य

- ❖ सज्जनगढ़ दुर्ग को मेवाड़ के मुकुट मणी के उपनाम से जाना जाता है।
- ❖ सज्जनगढ़ महल को मानसून महल के उपनाम से जाना जाता है।
- ❖ उदयपुर में निवास करने वाली भील जनजाति में मृत्युभोज परम्परा काट्टा
- ❖ भीलो की बस्ती-पाल, गाँव-फलां, घर-कू/टापरा, मुखिया-गमेती कहलाता है।
- ❖ भील जनजाति का रणघोष फाड़े-फाड़े है।

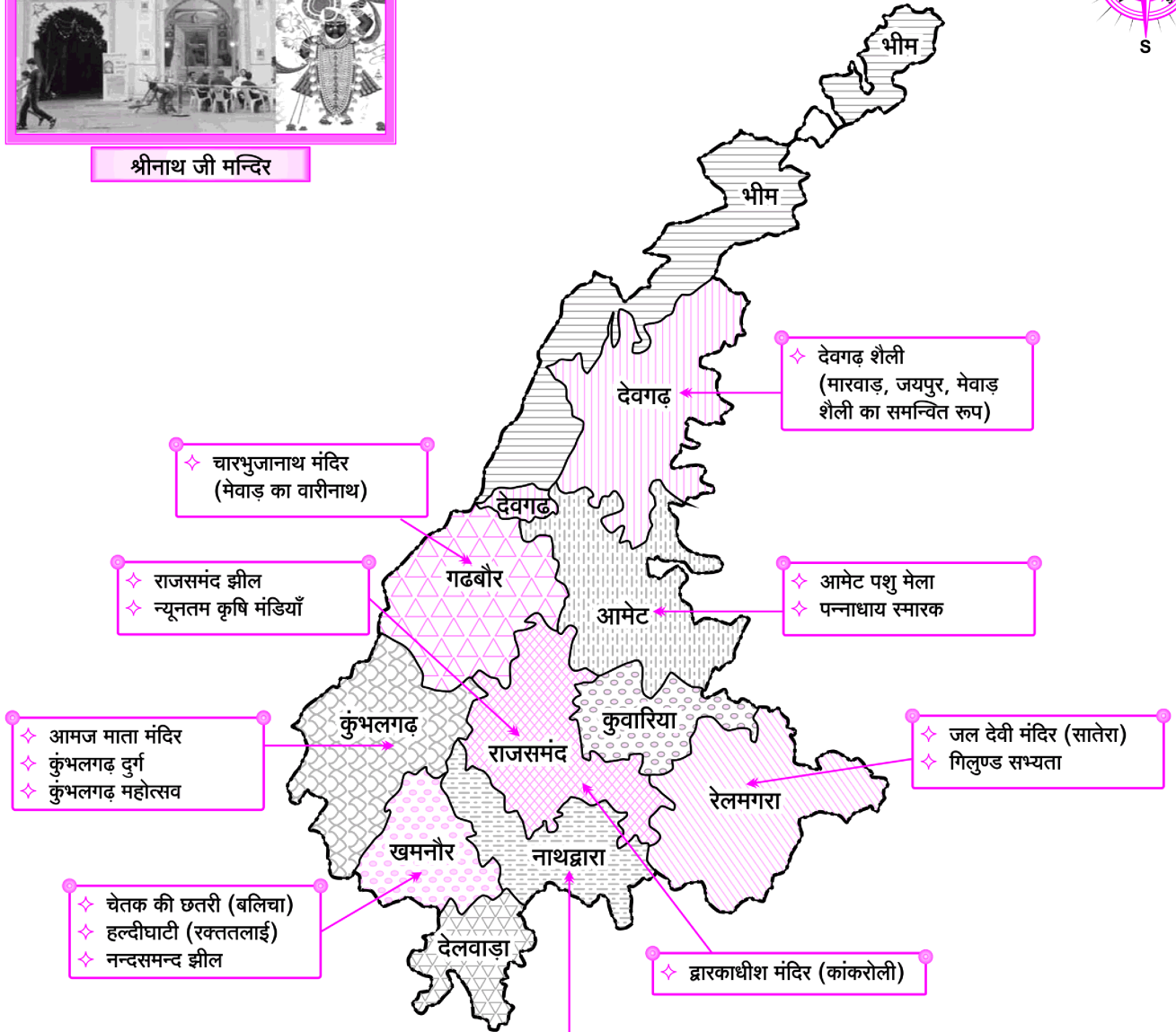
बहुविकल्पीय प्रश्नोत्तर

1. उदयपुर का प्राचीन नाम क्या था?
(A) शिवी (B) मेवाड़ (C) मेदपाट (D) सभी [D]
2. उदयपुर को किस उपनाम से जाना जाता है?
(A) झीलों की नगरी (B) राजस्थान का कश्मीर
(C) सैलानियों का स्वर्ग (D) सभी [D]
3. उदयपुर के संस्थापक कौन थे?
(A) महाराणा कुम्भा (B) महाराणा उदयसिंह
(C) महाराणा प्रताप (D) महाराणा सज्जनसिंह [B]
4. उदयपुर का शुभंकर क्या है?
(A) सियार (B) कब्र बिज्जू
(C) ऊँट (D) हाथी [B]
5. उदयपुर की जलवायु किस वर्गीकरण के अंतर्गत आती है?
(A) आर्द्र जलवायु (B) शुष्क जलवायु
(C) समशीतोष्ण जलवायु (D) उष्णकटिबंधीय जलवायु [A]
6. उदयपुर में किस प्रकार की मृदा पाई जाती है?
(A) लाल मृदा (B) काली मृदा
(C) मिश्रित लाल एवं काली मृदा (D) जलमग्न मृदा [C]
7. सोम कागदर परियोजना किसके लिए प्रसिद्ध है?
(A) जलसंचयन (B) जलविद्युत उत्पादन
(C) पेयजल आपूर्ति (D) जलवायु परिवर्तन [C]
8. उदयपुर का प्रारंभिक राजवंश कौन सा था?
(A) गुहिल (B) सिसोदिया (C) कछवाहा (D) मीणा [A]
9. मेवाड़ के गुहिल सिसोदिया राजवंश की राजधानियाँ क्या थीं?
(A) नागदा, आहड़, चित्तौड़गढ़, उदयपुर
(B) अजमेर, जयपुर, चित्तौड़गढ़
(C) चित्तौड़गढ़, जयपुर, झुंझुनू
(D) अजमेर, उदयपुर, कोटा [A]
10. सज्जनगढ़ दुर्ग का निर्माण किसने करवाया?
(A) महाराणा कुम्भा (B) महाराणा सज्जनसिंह
(C) महाराणा उदयसिंह (D) महाराणा प्रताप [B]
11. ऊँटाला का किला किसके द्वारा बनवाया गया था?
(A) महाराणा प्रताप (B) जाट राजा नहर सिंह
(C) महाराणा सज्जनसिंह (D) राजा जयसिंह [B]
12. बागोर की हवेली का निर्माण किसने करवाया?
(A) अमरचन्द बड़वा (B) महाराणा उदयसिंह
(C) राजा जयसिंह (D) महाराणा सज्जनसिंह [A]
13. ऋषभदेव मंदिर कहाँ स्थित है?
(A) उदयपुर (B) सिरोही
(C) भीलवाड़ा (D) धूलेव गाँव [D]
14. सास बहु मंदिर किस स्थान पर स्थित है?
(A) नागदा (B) चित्तौड़गढ़
(C) उदयपुर (D) अजमेर [A]
15. बोहरा गणेश मंदिर का निर्माण किसके समय हुआ था?
(A) महाराणा राजसिंह (B) महाराणा उदयसिंह
(C) महाराणा कुम्भा (D) महाराणा प्रताप [A]
16. मोहनलाल सुखाड़िया को किस उपनाम से जाना जाता है?
(A) मेवाड़ के शेर (B) आधुनिक राजस्थान के निर्माता
(C) मेवाड़ के मसीहा (D) राजस्थान के उद्धारक [B]
17. मोतीलाल तेजावत ने किस आंदोलन का नेतृत्व किया?
(A) भारतीय स्वतंत्रता आंदोलन (B) मातृकुण्डिया आंदोलन
(C) वनवासी आंदोलन (D) किसान आंदोलन [C]
18. सज्जनगढ़ दुर्ग को किस उपनाम से जाना जाता है?
(A) किलों का महल (B) मानसून महल
(C) सूज महल (D) धूप महल [B]
19. उदयपुर में निवास करने वाली भील जनजाति में मृत्युभोज परम्परा का नाम क्या है?
(A) काट्टा (B) महाशिवरात्रि
(C) दरबार (D) नंदनी व्रत [A]
20. भील जनजाति के मुखिया को क्या कहा जाता है?
(A) गमेती (B) रानी (C) सरपंच (D) बिस्सा [A]
21. भील जनजाति का रणघोष क्या है?
(A) फाड़े-फाड़े (B) जय भीम
(C) आरा-आरा (D) ऊंकार-ऊंकार [A]
22. भील जनजाति के घर को क्या कहा जाता है?
(A) टापरा (B) गुफा (C) कुटिया (D) घर-बड़ी [A]
23. उदयपुर शैली का स्वर्णकाल किस शासक के शासनकाल में माना जाता है?
(A) महाराणा कुम्भा (B) महाराणा प्रताप
(C) महाराणा जगतसिंह प्रथम (D) महाराणा सज्जनसिंह [C]
24. उदयपुर शैली में चित्रित की जाने वाली प्रमुख विषय वस्तु क्या थी?
(A) प्रेम काव्य (B) युद्ध और शांति
(C) धार्मिक क्रियाएँ (D) दैवीय गाथाएँ [A]
25. भवाई लोकनाट्य किस क्षेत्र से संबंधित है?
(A) जयपुर (B) उदयपुर (C) जोधपुर (D) चित्तौड़गढ़ [B]
26. मेवाड़ क्षेत्र में कौन सा अन्य नृत्य प्रचलित है?
(A) रण नृत्य (B) कालबेलिया
(C) कचची घोड़ी (D) गागरो [A]
27. भवाई लोकनाट्य में कौन से पात्र होते हैं?
(A) भगवान (B) राजा और रानी
(C) नट और नटी (D) शहीद सैनिक [C]
28. भारतीय लोक कला मण्डल की स्थापना कब की गई थी?
(A) 1952 (B) 1947 (C) 1980 (D) 1964 [A]
29. माणिक्य लाल वर्मा आदिम शोध संस्थान की स्थापना कब हुई थी?
(A) 1964 (B) 1985 (C) 1970 (D) 1976 [A]

राजसमन्द



श्रीनाथ जी मन्दिर



❖ चारभुजानाथ मंदिर
(मेवाड़ का वारीनाथ)

❖ राजसमंद झील
❖ न्यूनतम कृषि मंडियाँ

❖ आमज माता मंदिर
❖ कुंभलगढ़ दुर्ग
❖ कुंभलगढ़ महोत्सव


❖ चेतक की छतरी (बलिचा)
❖ हल्दीघाटी (रक्ततलाई)
❖ नन्दसमन्द झील

❖ देवगढ़ शैली
(मारवाड़, जयपुर, मेवाड़
शैली का समन्वित रूप)

❖ आमेट पशु मेला
❖ पन्नाधाय स्मारक

❖ जल देवी मंदिर (सातेरा)
❖ गिलुण्ड सभ्यता

❖ द्वारकाधीश मंदिर (कांकरोली)



कुंभलगढ़ दुर्ग

❖ नाथद्वारा शैली (पिछवाई चित्रण)
❖ श्रीनाथ जी मंदिर
(वल्लभ सम्प्रदाय की प्रधान पीठ)
❖ टेराकोटा, मीनाकारी, पिछवाईयाँ,
तारकशी (हरस्तशिल्प)
❖ गुलाबी गणगौर



चारभुजानाथ मंदिर

Note : Map not to Scale

महल :

- ❖ **हाडी रानी का महल :** हाडी रानी सलूम्वर के राव रतनसिंह की पत्नी थी तथा बूंदी के संग्राम सिंह हाडा की पुत्री थी।

चित्रकला :**चावण्ड शैली :**

- ❖ चावण्ड शैली की शुरुआत महाराणा प्रताप के शासन से मानी जाती है।
- ❖ इस काल की प्रसिद्ध कृति **ढोलामारू** है, जो राष्ट्रीय संग्रहालय दिल्ली में सुरक्षित है।
- ❖ महाराणा **अमरसिंह प्रथम** के समय **चावण्ड शैली** का सर्वाधिक विकास हुआ।

- ❖ अमरसिंह के समय **निसारदीन** द्वारा रचित **रागमाला** मेवाड़ शैली का प्रमुख ग्रंथ है।
- ❖ इस शैली में लहरदार बादलों का चित्रण किया गया है।

विशेष तथ्य

- ❖ लसाड़िया पर्वतमाला सलूम्वर जिले में स्थित है।
- ❖ अरावली पर्वतमाला का कटा-फटा विच्छेदित विस्तार भी सलूम्वर जिले में स्थित है।
- ❖ राज्य में ताजे पानी की कृत्रिम झील जयसमन्द झील है।

बहुविकल्पीय प्रश्नोत्तर

1. सलूम्वर जिले का स्थापना दिवस किस दिन मनाया गया?
(A) 6 अगस्त 2023 (B) 7 अगस्त 2023
(C) 4 अगस्त 2023 (D) 17 मार्च 2023 [B]
2. सलूम्वर जिले की सीमा से संबंधित कौन से जिले शामिल हैं?
(A) उदयपुर, डूंगरपुर, प्रतापगढ़, चित्तौड़गढ़
(B) उदयपुर, जयपुर, अजमेर
(C) डूंगरपुर, चित्तौड़गढ़, बीकानेर
(D) चित्तौड़गढ़, पाली, जोधपुर [A]
3. सलूम्वर जिले की जलवायु किस श्रेणी में आती है?
(A) आर्द्र जलवायु (B) शुष्क जलवायु
(C) उप-आर्द्र जलवायु (D) उष्णकटिबंधीय जलवायु [A]
4. सलूम्वर जिले में कौन सी प्रमुख मिट्टी पाई जाती है?
(A) लाल-लोमी मिट्टी (B) काली मिट्टी
(C) मिश्रित लाल-काली मिट्टी (D) रेत मिट्टी [C]
5. सलूम्वर जिले की प्रमुख झील कौन सी है?
(A) जयसमंद झील (B) केजड़ झील
(C) डायल झील (D) तुंगनाथ झील [A]
6. सराडा का किला किस उपनाम से जाना जाता है?
(A) मेवाड़ का काला पानी (B) जोधपुर का काला किला
(C) जयपुर का किला (D) उदयपुर का किला [A]
7. चावण्ड शैली की शुरुआत किसके शासनकाल से मानी जाती है?
(A) महाराणा लाखा (B) महाराणा प्रताप
(C) महाराणा अमरसह प्रथम (D) महाराणा राजसिंह [B]
8. सलूम्वर जिले में स्थित कौन सी झील राजस्थान की सबसे बड़ी मीठे पानी की कृत्रिम झील है?
(A) जयसमंद झील (B) केजड़ झील
(C) सांभर झील (D) डायल झील [A]
9. नर्मदेश्वर महादेव मंदिर कहाँ स्थित है?
(A) जयसमंद झील के किनारे (B) चित्तौड़गढ़
(C) पाली (D) उदयपुर [A]
10. महाराणा प्रताप की छतरी किस स्थान पर स्थित है?
(A) उदयपुर (B) सलूम्वर (C) बाडोली (D) चित्तौड़गढ़ [C]
11. सोम नदी का उद्गम स्थल कहाँ है?
(A) प्रतापगढ़ (B) बीछामेड़ा की पहाड़ियाँ
(C) जयसमंद (D) भंवरमाता की पहाड़ी [B]
12. सलूम्वर को किस नाम से भी जाना जाता है?
(A) बूंदी नगरी (B) हाडी रानी नगरी
(C) अजमेर नगरी (D) उदयपुर नगरी [B]
13. किस आंदोलन के दौरान सराडा किले को ब्रिटिशकालीन जेल के रूप में उपयोग किया गया था?
(A) जनआंदोलन (B) प्रजामंडल आंदोलन
(C) स्वतंत्रता संग्राम (D) दलित आंदोलन [B]
14. सोनार माता मंदिर कहाँ स्थित है?
(A) जयसमंद (B) सलूम्वर
(C) उदयपुर (D) डूंगरपुर [B]
15. सलूम्वर जिले में स्थित लसाड़िया पर्वतमाला किस पर्वत माला से संबंधित है?
(A) हिमालय पर्वतमाला (B) अरावली पर्वतमाला
(C) विंध्याचल पर्वतमाला (D) सतपुड़ा पर्वतमाला [B]
16. सलूम्वर जिले में प्रमुख रूप से किस फसल का उत्पादन होता है?
(A) गेहूं (B) मक्का
(C) चावल (D) आलू [B]
17. ईडाणा माता का मंदिर कहाँ स्थित है?
(A) उदयपुर (B) बंबोटा गाँव
(C) जयसमंद (D) चित्तौड़गढ़ [B]
18. महाराणा प्रताप की छतरी का अन्य नाम क्या है?
(A) 8 खंभों की छतरी (B) राजसी छतरी
(C) प्रताप छतरी (D) विजय छतरी [A]
19. हाडी रानी का महल किस युद्ध के बाद प्रमुख बन गया था?
(A) हल्दीघाटी युद्ध (B) पानीपत युद्ध
(C) कर्नाल युद्ध (D) कश्मीर युद्ध [A]

28

श्रीगंगानगर

[Sriganganagar]

सामान्य परिचय

प्राचीन नाम	रामनगर, यौद्धेय (श्रीगंगानगर एवं हनुमानगढ़ को मिलाकर)
उपनाम	फलों की नगरी, राजस्थान का अन्नागार, अन्न का कटोरा
शुभंकर	चिंकारा
जिला RTO कोड	RJ-13
तहसील	श्री गंगानगर, श्रीकरणपुर, सूरतगढ़, सार्दुलशहर, पदमपुर, गजसिंहपुर, अनूपगढ़, रायसिंहनगर, श्रीविजयनगर, घड़साना, रावला
उपखण्ड	श्री गंगानगर, श्रीकरणपुर, सूरतगढ़, सार्दुलशहर, पदमपुर, अनूपगढ़, रायसिंहनगर, श्रीविजयनगर, घड़साना।
अन्तर्राष्ट्रीय सीमावर्ती देश	पाकिस्तान
सीमावर्ती राज्य	पंजाब
सीमावर्ती जिले :	हनुमानगढ़, बीकानेर

भूगोल

जलवायु :

- ❖ गंगानगर जिले के दक्षिणी भाग में शुष्क एवं अधिकांश भाग में अर्द्धशुष्क जलवायु।
- ❖ कोपेन जलवायु वर्गीकरण क्षेत्र के अनुसार जलवायु Bwhw अर्थात् उष्ण कटिबंधीय शुष्क जलवायु प्रदेश।
- ❖ थार्नवेट के जलवायु वर्गीकरण क्षेत्र के अनुसार DB'w अर्थात् अर्द्धशुष्क/मिश्रित जलवायु
- ❖ ट्रिवार्था के जलवायु वर्गीकरण क्षेत्र के अनुसार जलवायु Bsh अर्थात् उष्ण एवं अर्द्ध उष्ण कटिबंधीय स्टेपी तुल्य।
- ❖ भारतीय मौसम विभाग के अनुसार अर्द्ध शुष्क जलवायु पाई जाती है।

मिट्टी

- ❖ रेतीली बलुई मिट्टी/मरूस्थलीय मिट्टी
- ❖ श्री गंगानगर जिले के आंशिक भाग में लवणीय मिट्टी का विस्तार है,
- ❖ राज्य के कृषि विभागीय वर्गीकरण के अनुसार साईरोजेम्स एवं रेवेरिना मिट्टी पाई जाती है।

नदियाँ

- ❖ **घग्घर नदी का बहाव क्षेत्र**
 - ❖ इसका उद्गम शिवालिक पहाड़ी/कालका पहाड़ी (शिमला, हिमाचल प्रदेश) से होता है।
 - ❖ घग्घर नदी को प्राचीन **सरस्वती/दृषद्वती/मृत नदी/सोतर/राजस्थान का शोक** आदि अन्य उपनामों से जाना जाता है।
 - ❖ इसका बहाव क्षेत्र 4 राज्यों (हिमाचल प्रदेश, पंजाब, हरियाणा, राजस्थान) में तथा राजस्थान में इसका प्रवेश तलवाड़ा (टिब्बी, हनुमानगढ़) से होता है।

- ❖ राजस्थान में इसका बहाव क्षेत्र हनुमानगढ़, गंगानगर एवं अनूपगढ़ जिलों में होता है।
- ❖ हनुमानगढ़ में इसके बहाव क्षेत्र को नाली तथा पाकिस्तान में **हाकरा/हाकड़ा** कहलाता है।
- ❖ इस नदी का बहाव क्षेत्र एवं समापन वर्षा की मात्रा पर निर्भर करता है। कम वर्षा की स्थिति में यह नदी भटनेर के मैदान (हनुमानगढ़) में लुप्त हो जाती है तथा अधिक वर्षा होने पर सूरतगढ़, अनूपगढ़ तक एवं और भी अधिक वर्षा होने पर इसका जल पाकिस्तान के बहावलपुर में फोर्ट अब्बास तक पहुँच जाता है।
- ❖ यह राज्य की अन्तः प्रवाह की सबसे लम्बी नदी है।

झील

- ❖ **बुढ़ा जोहड़ झील**

नहर परियोजना

- ❖ **गंगानहर परियोजना**
 - ❖ इस नहर का निर्माण महाराजा गंगासिंह द्वारा करवाया गया।
 - ❖ यह नहर सतलज नदी पर हुसैनीवाला से निकाली गई है।
 - ❖ इसका विस्तार श्रीगंगानगर एवं अनूपगढ़ तक है।
 - ❖ राजस्थान में इसका प्रवेश गंगानगर जिले के खक्खा गाँव से होता है।
 - ❖ इस परियोजना से गंगानगर एवं अनूपगढ़ जिलों को जल की आपूर्ति की जाती है।
- ❖ **इन्दिरा गाँधी नहर परियोजना**
 - ❖ इन्दिरा गाँधी नहर परियोजना को **पश्चिमी राजस्थान की जीवन रेखा, रेगिस्तान की स्वर्णरेखा एवं राजस्थान की मरूगंगा** आदि अन्य उपनामों से जाना जाता है।

- ❖ लूनी नदी अरावली पर्वतमाला को दो भागों में काटती है।
- ❖ लूनी नदी को उद्गम स्थल पर **सागरमती** के नाम से जाना जाता है।
- ❖ इसके प्रवाह क्षेत्र को 'गौडवाड़ प्रदेश' कहा जाता है।
- ❖ **समापन** : कच्छ का रण में
- ❖ इसका बहाव क्षेत्र अजमेर, नागौर, ब्यावर, जोधपुर, बालोतरा, बाड़मेर जिलों में होता है।



पुष्कर झील

❖ सहोदरा

- ❖ **उद्गम** : अराय गाँव की पहाड़ी
- ❖ **बहाव क्षेत्र** : अजमेर, टोंक
- ❖ **समापन** : मांशी नदी में मिल जाती है।

❖ मांशी नदी

- ❖ **उद्गम** : सिलोरा की पहाड़ी
- ❖ **बहाव क्षेत्र** : अजमेर, टोंक
- ❖ **समापन** : टोंक में बनास नदी में

❖ डाई नदी

- ❖ **उद्गम** : किशनगढ़ पहाड़ी (अजमेर)
- ❖ **बहाव क्षेत्र** : अजमेर, टोंक
- ❖ **समापन** : टोंक में बनास नदी।

नोट:— टोंक जिले में राजमहल में बनास, खारी एवं डाई नदियों का त्रिवेणी संगम होता है।

बाँध :

- ❖ रामसर बाँध, गूंदोलाव तालाब, फूल सागर, लाखोलाव हवेलिया, मुंडोती बाँध।

झील :

❖ आनासागर झील



आनासागर झील

- ❖ **निर्माणकर्ता** - पृथ्वीराज चौहान के दादा अर्णोराज द्वारा करवाया गया।
- ❖ झील के किनारे जहाँगीर द्वारा निर्मित दौलतबाग/सुभाष उद्यान बना है।
- ❖ शाहजहाँ ने यहाँ पर 5 बारहदरियों का (कलात्मक छतरियाँ) बनाई।

❖ फॉय सागर

- ❖ **निर्देशनकर्ता** - फाय
- ❖ इसका निर्माण अकाल राहत कार्यों के लिए करवाया गया।

❖ पुष्कर झील : पुष्कर

- ❖ पद्म पुराण के अनुसार हैरिटेज तीर्थ पुष्कर में स्थित इस पवित्र झील का निर्माण ब्रह्माजी द्वारा करवाया गया था।

- ❖ यह झील ज्वालामुखी लावे से निर्मित है, जो कि कालाडैरा झील का उदहारण है।
- ❖ धार्मिक दृष्टि से राजस्थान की सबसे पवित्र झील है।
- ❖ राज्य की सर्वाधिक प्रदूषित झील है।
- ❖ मुख्य पुष्कर के पास ही बूढ़ा पुष्कर व कनिष्ठ पुष्कर नाम से दो पवित्र झीलें हैं।

❖ अन्य झीलें - जैनसागर झील, बीसलसर झील, फूलसागर

परियोजना

- ❖ मुंडोती सिंचाई परियोजना

कृषि

- ❖ तबीजी में राज्य का प्रथम बीजीय मसाला अनुसंधान केन्द्र स्थापित किया गया।
- ❖ आधुनिक फूलमण्डी पुष्कर में है।
- ❖ गुलाब की रोज इन्डिका किस्म का सर्वाधिक उत्पादन पुष्कर में होता है। राज्य की प्रथम पुष्प मण्डी पुष्कर में है।
- ❖ मछली मंडी अजमेर में है।
- ❖ सर्वाधिक ज्वार उत्पादक क्षेत्र व उत्पादन अजमेर में होता है।
- ❖ सर्वाधिक आँवला अजमेर में होता है।
- ❖ एक जिला एक उत्पादन के अन्तर्गत अजमेर जिले में गुलाब को सम्मिलित किया गया है।
- ❖ मदनगंज (अजमेर) में दलहन विशिष्ट मण्डी स्थापित की गई है।

पशु सम्पदा

- ❖ राज्य की प्रथम दुध डेयरी पद्मा डेयरी अजमेर में स्थित है।
- ❖ मुर्गीपालन में प्रथम स्थान अजमेर जिले का है। राज्य मुर्गी पालन प्रशिक्षण संस्थान अजमेर में स्थापित किया गया है।
- ❖ **गाय** : गिर नस्ल की गाय तथा गिर बछड़ा पालन केन्द्र रामसर में स्थापित किया गया।
- ❖ **भेड़** : मालपुरा नस्ल की भेड़
- ❖ **बकरी** : सिरोही नस्ल की बकरी का प्रजनन रामसर (अजमेर) में स्थित है।

वन्यजीव एवं अभयारण्य

- ❖ ISFR 2021 के अनुसार राजस्थान में वनावरण क्षेत्र में सर्वाधिक वृद्धि अजमेर जिले में हुई है।
- ❖ अजमेर जिले के गंगवाना एवं तिलोरा को आखेट निषिद्ध क्षेत्र घोषित किया गया है।
- ❖ सौखलिया को आखेट निषिद्ध क्षेत्र घोषित किया गया। यह क्षेत्र गोडावन के लिए आखेट निषिद्ध क्षेत्र है।

- ❖ सामाजिक कार्यों में इन्होंने बनास नदी पुल का निर्माण, सआदत अस्पताल तथा सस्ते दामों पर अनाज उपलब्ध करवाकर सामाजिक कार्यों को बढ़ावा दिया।
- ❖ चंवरशाही सिक्कों का प्रचलन बन्द किया।
- ❖ फारूख अली खां
- ❖ ईस्माईल अली खां

सभ्यता स्थल :

- ❖ **रैठ (टोंक)**
 - ❖ टोंक जिले की निवाई तहसील में ढील नदी के किनारे स्थित रैठ को प्राचीन भारत का टटानगर के नाम से जाना जाता है।
 - ❖ इसका उत्खनन वर्ष 1938-40 के मध्य केदारनाथ पुरी द्वारा करवाया गया।
 - ❖ यहाँ से मौर्य एवं शुंगकालीन अनेक साक्ष्य प्राप्त हुये हैं।
 - ❖ यहाँ से पर्याप्त मात्रा में सिक्के, लौह सामग्री के विशाल भण्डार,

दुर्ग

- ❖ **अमीरगढ़/असीरगढ़ दुर्ग**
 - ❖ इस दुर्ग का दक्खिन की चाबी एवं भूमगढ़ के नाम से भी जाना जाता था।
 - ❖ इस दुर्ग का निर्माण भोला द्वारा प्रारम्भ किया गया तथा अमीर खाँ पिण्डारी द्वारा पूर्ण करवाया गया।
- ❖ **काकोड का किला**
 - ❖ कनकपुरा (टोंक) में स्थित।
- ❖ **चौबूजा किला**
 - ❖ यह दुर्ग पजेनर (टोंक) में होने के कारण पचेवर दुर्ग के नाम से भी जाना जाता है।
 - ❖ इस दुर्ग की प्रमुख विशेषता थी कि दुर्ग पर सेना द्वारा जलाये गये गोले दुर्ग के ऊपर से निकल जाते थे या इसकी दीवारों में धँस जाते थे।

मंदिर :

- ❖ **देवनारायण जी मंदिर**
 - ❖ देवधाम (जोधपुरिया) में स्थित गुर्जर समाज का प्राचीन तीर्थ स्थल।
- ❖ **डिग्गी कल्याण जी मंदिर**
 - ❖ टोंक जिले की मालपुरा तहसील के डिग्गी में स्थित कल्याण जी भगवान का प्राचीन मंदिर है।
 - ❖ मान्यतानुसार इस मंदिर का निर्माण राजा डिग्वा द्वारा करवाया गया।
 - ❖ यहाँ पर स्थित सफेद संगमरमर की मूर्ति की पूजा भगवान विष्णु के अवतार में होती है।
- ❖ **गोकर्णेश्वर महादेव मंदिर**
- ❖ **जलदेवी मंदिर**
 - ❖ बावड़ी गाँव में स्थित जल देवी का मंदिर।
- ❖ **माण्डव ऋषि की तपोस्थली**
 - ❖ देवली में स्थित तपोस्थली
 - ❖ **मुचकन्देश्वर महादेव** - माण्डलकला के पास स्थित
 - ❖ **प्राचीन गणेश मंदिर** - अन्नापूर्णा डूंगरी पर स्थित प्राचीन मंदिर।
- ❖ **बीसलदेव मंदिर** - इस मंदिर का निर्माण विग्रह राज चतुर्थ द्वारा किया गया। (टोंक)

महल :

- ❖ **सुनहरी कोठी** : टोंक में स्थित प्राचीन हवेली, जिसे जरगिनार नाम से भी जाना जाता था।

मथुरा शैली में निर्मित वसुंधरा एवं शाल भजिका नर्तकी की मूर्ति, मातृदेवी, गजमुखी, शीशे की मुद्रा पर मालव जनपदस का अंकन इत्यादि।

❖ नगर

- ❖ प्राचीन पुरास्थल, जिसे मालव नगर के नाम से जाना जाता था।
- ❖ यहाँ से प्राप्त साक्ष्यों में मालव सिक्के, आहत मुद्राएँ, गुप्तकालीन लेख एवं स्लेटी पत्थर से निर्मित महिषासुर मर्दिनी की मूर्ति आदि।

❖ टोडाराय सिंह

- ❖ यह ऐतिहासिक एवं पुरातात्विक महत्व का प्राचीनतम चारों तरफ पहाड़ियों से घिरा शहर है।
- ❖ इस पर अजमेर के चौहानों और चाटसू के गुहिलों का शासन था तथा 15वीं एवं 16वीं शताब्दी में यह शहर सोलंकी राजपूतों की राजधानी था।
- ❖ प्राचीन काल में इसे तक्षकगढ़, तक्षकपुर, टोड्डापन, इष्टिकापुर आदि नामों से जाना जाता था।

कला-संस्कृति

- ❖ **मुबारक महल** : यहाँ पर बकरा ईद पर ऊँट की कुर्बानी दी जाती है।
- ❖ **घण्टाघर** : इसे क्लॉक टावर के नाम से जाना जाता था। इसका निर्माण सआदत अली खाँ द्वारा करवाया गया।
- ❖ **अन्य** : राजमहल, शीशमहल

बावड़ियाँ

- ❖ ख्वाजा बावड़ी, टोंक
- ❖ सारड़ा बावड़ी (टोडारायसिंह)
- ❖ चोर बावड़ी (टोडारायसिंह)
- ❖ कोटतली बावड़ी (टोडारायसिंह)
- ❖ हाडी रानी की बावड़ी (टोडारायसिंह)
- ❖ भोपत बावड़ी (टोडारायसिंह)
- ❖ रहट बावड़ी (टोडारायसिंह)
- ❖ किंगसी बावड़ी (टोडारायसिंह)
- ❖ भाण्ड बावड़ी (टोडारायसिंह)

छतरी

- ❖ रसिया की छतरी (टोंक)

संप पीपा की गुफा

- ❖ यह टोडारायसिंह में स्थित है।

मस्जिद

- ❖ **जामा मस्जिद** : इसका निर्माण अमीर खाँ द्वारा शुरू करवाया गया तथा नवाब वजीरुदौला द्वारा पूरा किया गया।

पैनोरमा

- ❖ **धन्ना भगत का पैनोरमा** - धुआंकला
- ❖ **देवनारायण पैनोरमा** - जोधपुरिया

महोत्सव

- ❖ **दड़ा महोत्सव** : इसका आयोजन टोंक में होता है।

मेले

मेला	आयोजन तिथि
माण्डकला मेला	कार्तिक पूर्णिमा
देवनारायण जी मेला	भाद्रपद शुक्ल सप्तमी
डिग्गी कल्याण जी मेला	श्रावण अमावस्या, भाद्रपद शुक्ल एकादशी, वैशाख पूर्णिमा
जल देवी मेला	चैत्र पूर्णिमा



आचार्य तुलसी

- ❖ आचार्य तुलसी जी तेरापंथ संघ के नौवें (9) आचार्य थे।
- ❖ नैतिक मूल्यों के उत्थान के लिए अणुव्रत आंदोलन का सूत्रपात किया।
- ❖ इन्होंने इंसानियत को सर्वोपरि माना तथा अपने मूल्यों में सर्वोच्च स्थान प्रदान किया।

संत राना बाई



संत राना बाई

- ❖ कुचामन मुख्य रूप से गोल्डन पेंटिंग के लिए प्रसिद्ध है।

- ❖ यह सगुण भक्ति की महिला संत थी।
- ❖ इनका जन्म मकराना के पास हरनावा गाँव में जाट परिवार में हुआ।
- ❖ इनके गुरु संत चतुरदास थे तथ्य ये कृष्ण भक्त थी।
- ❖ प्रतिवर्ष भाद्रपद शुक्ल त्रयोदशी को विशाल मेले का आयोजन किया जाता है।
- ❖ संत राना बाई को राजस्थान की दूसरी मीरा की संज्ञा दी गई।

बाल मुकुन्द बिस्सा



बालमुकुन्द बिस्सा

- ❖ इनका जन्म डीडवाना तहसील के पीलवा ग्राम में हुआ।
- ❖ यह गाँधी जी के विचारों से प्रभावित थे। इन्होंने जोधपुर में खादी भण्डार की स्थापना की।
- ❖ इन्हें 'राजस्थान का जतिनदास' कहा जाता है।

विशेष तथ्य

- ❖ लाडनू में रतनजोत का फार्म स्थित है।

बहुविकल्पीय प्रश्नोत्तर

1. डीडवाना-कुचामन जिले का स्थापना दिवस किस दिन मनाया जाता है?
(A) 17 मार्च (B) 7 अगस्त (C) 6 अगस्त (D) 2 अगस्त [B]
2. डीडवाना-कुचामन जिले का RTO कोड क्या है?
(A) RJ-36 (B) RJ-37 (C) RJ-38 (D) RJ-39 [B]
3. डीडवाना-कुचामन जिले की सीमाएं किस जिले से नहीं मिलतीं?
(A) चूरू (B) सीकर (C) अजमेर (D) जोधपुर [D]
4. कोपेन के जलवायु वर्गीकरण के अनुसार डीडवाना-कुचामन क्षेत्र का जलवायु वर्ग कौन सा है?
(A) Bshw (B) Afg (C) Cwa (D) Dfc [A]
5. डीडवाना-कुचामन के मिट्टी की मुख्य प्रकार क्या है?
(A) बलुई मिट्टी (B) भूरी एवं रेतीली मृदा
(C) काली मृदा (D) उपजाऊ मृदा [B]
6. मेंथा नदी कहाँ तक बहती है?
(A) केवल जयपुर में (B) जयपुर से डीडवाना-कुचामन
(C) अजमेर से जयपुर (D) जयपुर से चूरू [B]
7. नांवा झील कहाँ स्थित है?
(A) डीडवाना (B) कुचामन
(C) मकराना (D) नांवा [D]
8. मकराना का संगमरमर किस चट्टान समूह से संबंधित है?
(A) दिल्ली महासमूह (B) रणथम्भोर महासमूह
(C) अरावली पर्वत (D) थार मरुस्थल [A]
9. नमक उत्पादन के लिए कौन सा उपक्रम स्थापित किया गया था?
(A) मकराना संगमरमर उद्योग (B) राजस्थान स्टेट केमिकल वर्क्स
(C) राजसीको (D) नांवा नमक प्रयोगशाला [B]
10. कुराडा सभ्यता से किस सामग्री के प्रमुख अवशेष मिले हैं?
(A) धातु के बर्तन (B) तांबा की सामग्री
(C) पत्थर के औजार (D) लकड़ी के सामान [B]
11. डीडवाना का प्राचीन नाम क्या नहीं था?
(A) द्रुदवानक (B) आभानगरी
(C) उपकाशी (D) मारवाड़ का सिंहद्वार [A]
12. कुचामन में किस शासक ने जालिमसिंह मेडतिया को जागीर दी थी?
(A) महाराजा अभयसिंह (B) महाराजा जसवंतसिंह
(C) महाराजा सूरजमल (D) महाराजा मानसिंह [A]
13. कुचामन क्षेत्र के किस शासक ने दुर्ग का निर्माण करवाया था?
(A) जालिमसिंह मेडतिया (B) राव जोधाजी
(C) महाराजा सूरजमल (D) राजा मेडतिया [A]
14. कुचामन क्षेत्र में स्थित किले को किस नाम से जाना जाता है?
(A) अणखला दुर्ग (B) कुम्भलगढ़ किला
(C) चित्तौड़ किला (D) किला दुर्ग [A]
15. कुचामन क्षेत्र में कौन सा मेला प्रसिद्ध है?
(A) गणेश मेला (B) महाकुम्भ मेला
(C) शहीद मेला (D) सूर्य मेला [A]
16. संत हरिदास जी ने किस सम्प्रदाय की स्थापना की?
(A) निरंजनी सम्प्रदाय (B) वैष्णव सम्प्रदाय
(C) भक्ति सम्प्रदाय (D) जैन सम्प्रदाय [A]
17. आचार्य तुलसी किस संघ के नौवें आचार्य थे?
(A) तेरापंथ संघ (B) दिगंबर संघ
(C) स्वधर्म संघ (D) जैन संघ [A]

39

करौली
[Karauli]

सामान्य परिचय

संस्थापक	राजा अर्जुन सिंह
प्राचीन नाम	कल्याणपुर, गोपालपाल
उपनाम	डांग की रानी, राजस्थान का वृंदावन, कैलादेवी की भूमि
स्थापना	19 जुलाई, 1997
पुनर्गठित जिला	सवाई माधोपुर
शुभंकर	घड़ियाल
जिला RTO कोड	RJ-34
तहसील	करौली, मासलपुर, सपोटरा, मण्डरायल, हिण्डौन, सूरौठ, श्रीमहावीर जी, टोडाभीम, बालघाट, नादौती
उपखण्ड	करौली, सपोटरा, मण्डरायल, हिण्डौन, टोडाभीम, नादौती
सीमावर्ती राज्य	मध्यप्रदेश
सीमावर्ती जिले	सवाईमाधोपुर, गंगपुर सिटी, भरतपुर, धौलपुर, दौसा

भूगोल

जलवायु :

- ❖ आर्द्र जलवायु
- ❖ कोपेन के जलवायु वर्गीकरण क्षेत्र के अनुसार CWg अर्थात् उपआर्द्र जलवायु/मानसूनी वर्षा प्रदेश।
- ❖ थार्नवेट के जलवायु वर्गीकरण क्षेत्र के अनुसार DA'w अर्थात् उष्ण आर्द्र/अर्द्ध शुष्क जलवायु प्रदेश
- ❖ ट्रिवार्था के जलवायु वर्गीकरण क्षेत्र के अनुसार CaW अर्थात् अर्द्ध उष्ण आर्द्र जलवायु प्रदेश
- ❖ भारतीय मौसम विभाग के अनुसार आर्द्र जलवायु पायी जाती है।

मिट्टी :

- ❖ जलोढ़/कांपीय/कछारी, लाल-पीली, आंशिक भूरी-पीली
- ❖ वैज्ञानिक वर्गीकरण के अनुसार अल्फीसोल्स प्रकार की मिट्टी पाई जाती है।

नदियाँ :

- ❖ चम्बल नदी का बहाव क्षेत्र :
 - ❖ उद्गम : जानापाव की पहाड़ी (महु, मध्यप्रदेश)
 - ❖ उपनाम : कामधेनु, चर्मवती, मालव गंगा
 - ❖ बहाव क्षेत्र : चित्तौड़गढ़, कोटा, बूँदी, सवाई-माधोपुर, करौली, धौलपुर।
 - ❖ चम्बल नदी का राजस्थान में प्रवेश मध्यप्रदेश के चौरासीगढ़ के पास से चित्तौड़गढ़ की रावतभाटा तहसील से होता है।

- ❖ समापन : उत्तरप्रदेश के औरैया जिले में यमुना में मिल जाती है।
- ❖ बहाव की दृष्टि से राजस्थान की एकमात्र सबसे बड़ी नदी है।
- ❖ चम्बल नदी द्वारा राजस्थान में सर्वाधिक अवनालिका अपरदन किया जाता है।

❖ कालीसिल नदी :

- ❖ उद्गम : कैला देवी की पहाड़ी (करौली)
- ❖ समापन : मोरेल नदी में मिल जाती है।

❖ गम्भीर नदी

- ❖ उद्गम : नादौती की पहाड़ी (करौली)
- ❖ बहाव क्षेत्र : करौली, सवाईमाधोपुर, भरतपुर, धौलपुर
- ❖ सहायक नदी : सेसा, पार्वती, खेर
- ❖ समापन : आगरा में यमुना नदी में मिल जाती है।
- ❖ श्री महावीर जी जैन मन्दिर इसी नदी के किनारे स्थित है।

❖ पार्वती नदी :

- ❖ उद्गम : छावर की पहाड़ी (करौली)
- ❖ बहाव क्षेत्र : करौली, धौलपुर
- ❖ समापन : धौलपुर जिले में गम्भीर नदी में मिल जाती है।

❖ जगर नदी :

- ❖ उद्गम : डांग की पहाड़ियां (हिण्डौन, करौली)
- ❖ समापन : गम्भीर नदी में।

बाँध :

- ❖ ढील सागर बाँध, मोरेल बाँध, सूखवाल, मानसरोवर, गलाई सागर, पंचोला बाँध, बिनोरी सागर, सुख सागर, काला सागर, ईसरदा बाँध, पदमला तालाब (रणथम्भौर), रानी हाड़ा तालाब (रणथम्भौर दुर्ग)।

परियोजना :

- ❖ मोरासागर परियोजना : सवाई माधोपुर
- ❖ पीपलदा लिफ्ट : सवाई माधोपुर
- ❖ पांचना बांध परियोजना से भी सवाईमाधोपुर जिला लाभान्वित होता है।

वन्यजीव एवं अभयारण्य :

राष्ट्रीय अभयारण्य :

- ❖ **रणथम्भौर राष्ट्रीय उद्यान**
 - ❖ यह राजस्थान का प्रथम राष्ट्रीय उद्यान है, जिसकी स्थापना 1955 में अभयारण्य के रूप में की गई थी। 1 नवम्बर 1980 को राष्ट्रीय उद्यान का दर्जा दिया गया।
 - ❖ यह उत्तर में बनास एवं दक्षिण में चंबल से घिरा हुआ है।
 - ❖ 1973-74 से यहाँ राज्य की पहली बाघ परियोजना शुरू हुई।
 - ❖ प्रथम वन्यजीव : बाघ, बघेरे, रीछ, मगरमच्छ, मच्छीछोरा, काला गरुड़, जंगली सूअर, चिकारा आदि।
- ❖ **सवाईमाधोपुर अभयारण्य**
 - ❖ स्थापना - 7 नवम्बर 1955
- ❖ **सवाई मानसिंह अभयारण्य**
 - ❖ इसको 30 नवम्बर 1984 को अभयारण्य घोषित किया गया।
 - ❖ यहाँ पर प्रमुख पर्यटक स्थल 'चिड़ीखोह' है।
- ❖ **राष्ट्रीय चम्बल घड़ियाल अभयारण्य का विस्तार**
 - ❖ विस्तारित क्षेत्र : कोटा, बूँदी, सवाई माधोपुर, करौली, धौलपुर
 - ❖ यह अभयारण्य तीन राज्यों राजस्थान, मध्यप्रदेश, उत्तरप्रदेश के क्षेत्र को सम्मिलित करता है।
 - ❖ देश का एकमात्र नदी अभयारण्य है।
 - ❖ इसे घड़ियालों का संसार/जलीय जीवों की प्रजनन स्थली कहा जाता है।

कृषि :

- ❖ **मिर्च**
 - ❖ लाल मिर्च का सर्वाधिक उत्पादन होता है।

इतिहास

- ❖ जयपुर के महाराजा सवाई माधोसिंह प्रथम ने इस शहर की स्थापना की थी तथा उन्हीं के नाम पर इसका नाम सवाई माधोपुर रखा गया।

गोविन्दराज चौहान प्रथम

- ❖ रणथम्भौर में चौहान वंश की स्थापना पृथ्वीराज चौहान के पुत्र गोविन्दराज ने 1194 ई. में की थी। इसके पश्चात् यहाँ पर वल्लभदेव एवं वागभट्ट नामक चौहान नरेश हुए।

जैत्रसिंह

- ❖ 32 वर्षों के शासनकाल का निर्वहन किया।

- ❖ अमरूद का सर्वाधिक उत्पादन सवाई माधोपुर जिले में ही होता है।
- ❖ एक जिला एक उत्पाद के अन्तर्गत सवाई माधोपुर जिले में अमरूद उत्पाद को चिन्हित किया गया है।
- ❖ अमरूद मंडी, फूलों का उत्कृष्टता केन्द्र सवाई माधोपुर जिले में स्थापित किये गये हैं।

उद्योग :

सीमेन्ट

- ❖ सीमेन्ट की जयपुर उद्योग लिमिटेड इकाई सवाई माधोपुर में स्थापित की गई। यहाँ त्रिशूल छाप सीमेन्ट स्थापित की गई थी। वर्तमान में बन्द है।
- ❖ एक जिला एक उत्पाद के अन्तर्गत सवाई माधोपुर जिले में टुरिज्म को सम्मिलित किया गया है।

खनिज

- ❖ **सीसा जस्ता** - चौथ का बरवाड़ा
- ❖ मैंगनीज - रेवसा
- ❖ **चूना पत्थर** - माहौली
- ❖ बेन्टोनाइट के भण्डार भी पाये जाते हैं।

पर्वत/पहाड़ी/चोटी

- ❖ **बामनवास चोटी** : गंगापुर सिटी जिले की सबसे ऊँची चोटी।

पर्यटन

- ❖ पर्यटन परिपथ रणथम्भौर में सवाईमाधोपुर एवं टोंक जिले को सम्मिलित किया गया है।

परिवहन

- ❖ सवाई माधोपुर जिले से राष्ट्रीय राजमार्ग संख्या 552 (टोंक से सवाई माधोपुर) तथा 552 विस्तार (सवाई माधोपुर से चिरगांव (UP)), 148 N
- ❖ गंगापुर सिटी से राष्ट्रीय राजमार्ग संख्या 23 गुजरता है।
- ❖ गंगापुर सिटी को रेलवे स्टेशन भी बनाया गया है। यहाँ पर ट्रेनों का ठहराव होता है।
- ❖ कालान्तर में अंग्रेजों द्वारा इस नाम के आगे सिटी जोड़ा गया इसलिए इसे गंगापुर सिटी के नाम से जाना जाता है।

हम्मीर देव चौहान

- ❖ जैत्रसिंह का पुत्र हम्मीरदेव चौहान रणथम्भौर का चौहान वंश का अंतिम व सबसे प्रतापी शासक था।
- ❖ हम्मीरदेव ने अपने पिता जैत्रसिंह के 32 वर्षों के शासनकाल के उपलक्ष्य में रणथम्भौर दुर्ग में '32 खम्भों की छतरी' (न्याय की छतरी) का निर्माण करवाया।
- ❖ हम्मीर ने दिग्विजय नीति का पालन किया तथा आसपास के क्षेत्रों को जीतकर 'कोटीय जन' यज्ञ का आयोजन कर शक्ति का परिचय दिया।
- ❖ 1299 ई. के अन्त में अलाउद्दीन खिलजी ने उलगू खाँ, अलपखाँ और

कन्हैया ख्याल :

❖ सवाई माधोपुर जिले के साथ ही इस ख्याल का प्रचलन सवाई माधोपुर,

- ❖ खीर मोहन : गंगापुर सिटी की प्रसिद्ध मिठाई।
- ❖ यह मिठाई हानू हलवाई की प्रसिद्ध मिठाई है।
- ❖ मोम के दाबू के लिए यह जिला प्रसिद्ध है।

भरतपुर, धौलपुर, दौसा, गंगापुर सिटी, डीग व करौली में हैं।
❖ इस ख्याल में मुख्य कथा का वाचन किया जाता है।

विशेष तथ्य

- ❖ सवाई माधोपुर जिले के ईसरदा में बरवाड़ा दुर्ग स्थित है।
- ❖ ककोड़ के दुर्ग को कच्छवाहों का दुर्ग भी कहा जाता है।

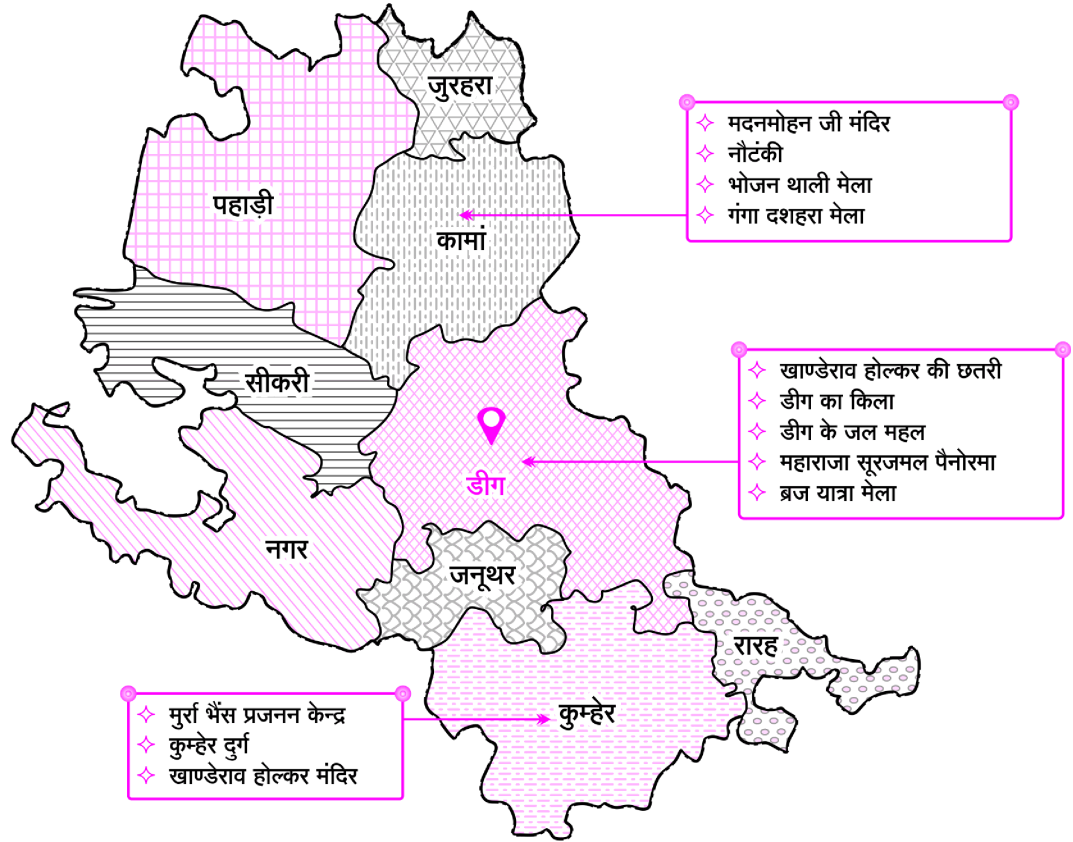
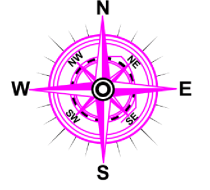
बहुविकल्पीय प्रश्नोत्तर

1. सवाई माधोपुर का उपनाम क्या है?
(A) बाघों की नगरी (B) गुलाबों की नगरी
(C) ताज की नगरी (D) सूरज की नगरी [A]
2. सवाई माधोपुर जिले का शुभंकर क्या है?
(A) हाथी (B) बाघ
(C) ऊंट (D) शेर [B]
3. सवाई माधोपुर जिले में कौन सी नदी बहती है?
(A) गंगा (B) चम्बल
(C) यमुना (D) नर्मदा [B]
4. सवाई माधोपुर जिले के किस स्थान पर बाघों की परियोजना की शुरुआत हुई थी?
(A) रणथम्भौर (B) सवाई माधोपुर
(C) गंगापुर (D) खण्डार [A]
5. सवाई माधोपुर में किस प्रकार की मिट्टी पाई जाती है?
(A) काली मिट्टी (B) जलोढ/कांपीय/कछारी
(C) लाल मिट्टी (D) पीली मिट्टी [B]
6. सवाई माधोपुर में पाई जाने वाली मिट्टी का वैज्ञानिक वर्गीकरण किस प्रकार है?
(A) अल्फीसोल्स (B) एन्डोसोली
(C) इल्लिवियल्स (D) गिसोली [A]
7. रणथम्भौर में चौहान वंश की स्थापना किसने की थी?
(A) गोविन्दराज चौहान प्रथम (B) पृथ्वीराज चौहान
(C) हम्मीर देव चौहान (D) जैत्रसिंह [A]
8. सवाई माधोपुर में हम्मीर देव चौहान की रानी ने किस स्थान पर जल जौहर किया था?
(A) रामेश्वरम (B) पदमला तालाब
(C) अमरेश्वर महादेव (D) त्रिनेत्र गणेश मंदिर [B]
9. हम्मीर देव चौहान के समय में रणथम्भौर के दुर्ग पर किसने आक्रमण किया था?
(A) अलाउद्दीन खिलजी (B) अकबर
(C) महमूद गजनवी (D) बाबर [A]
10. हम्मीर देव चौहान के साथ किसका विश्वासघात हुआ था?
(A) रणमल और रतिपाल (B) जय सिंह II और रणजीत सिंह
(C) अजमेर और बीकानेर (D) गोविन्दराज और जैत्रसिंह [A]
11. रणथम्भौर दुर्ग के प्रमुख प्रवेश द्वार का नाम क्या है?
(A) सूरजपोल (B) नौलखा दरवाजा
(C) दिल्ली पोल (D) त्रिपोलिया पोल [B]
12. रणथम्भौर दुर्ग में स्थित सबसे प्राचीन गणेश मंदिर का नाम क्या है?
(A) त्रिनेत्र गणेश मंदिर (B) चौथ माता मंदिर
(C) अमरेश्वर महादेव मंदिर (D) शिव मंदिर [A]
13. चौथ माता मंदिर कहां स्थित है?
(A) सवाई माधोपुर (B) बामनवास
(C) चौथ का बरवाड़ा (D) गंगापुर सिटी [C]
14. रणथम्भौर दुर्ग में 32 खम्भों की छतरी किसके शासनकाल में बनवायी गई थी?
(A) जैत्रसिंह (B) हम्मीर देव चौहान
(C) गोविन्दराज चौहान (D) पृथ्वीराज चौहान [B]
15. कला-संस्कृति के संदर्भ में किस वस्तु को 'बांस टोरडा' गाँव में निर्मित किया जाता है?
(A) मूर्तिकला (B) खिलौने
(C) जूते (D) मेण छपाई [A]
16. सवाई माधोपुर में जूते और जूतियां कहां बनती हैं?
(A) चौथ का बरवाड़ा (B) सवाई माधोपुर
(C) गंगापुर सिटी (D) रानी सागर [A]
17. सवाई माधोपुर जिले में मेण छपाई किस सामग्री पर की जाती है?
(A) कागज (B) कपड़ा
(C) लकड़ी (D) धातु [B]
18. सवाई माधोपुर के साथ ख्याल का प्रचलन कहां हुआ है?
(A) भरतपुर (B) दौसा
(C) गंगापुर सिटी (D) सवाई माधोपुर और दौसा [B]
19. हेला ख्याल में प्रमुख वाद्य यंत्र कौन सा होता है?
(A) ढोल (B) तबला
(C) हारमोनियम (D) नौबत [D]
20. गंगापुर सिटी की प्रसिद्ध मिठाई का नाम क्या है?
(A) मोहनथाल (B) गूजर हलवाई की मिठाई
(C) खीर मोहन (D) लड्डू [C]
21. ककोड़ के दुर्ग को किस नाम से भी जाना जाता है?
(A) कच्छवाहों का दुर्ग (B) बघेरे का दुर्ग
(C) शाही दुर्ग (D) छावनी दुर्ग [A]
22. सवाई माधोपुर जिले में बरवाड़ा दुर्ग कहां स्थित है?
(A) ईसरदा (B) गंगापुर सिटी
(C) खण्डार (D) चौथ का बरवाड़ा [A]

डीग



डीग के जलमहल



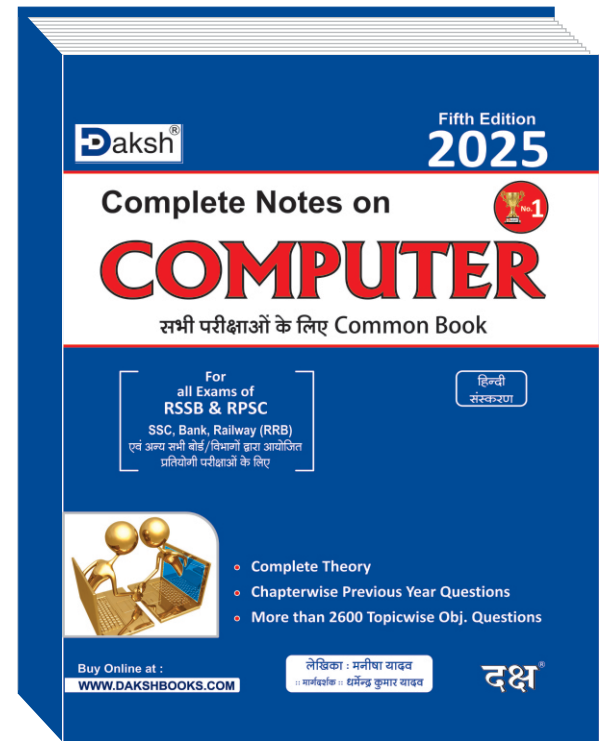
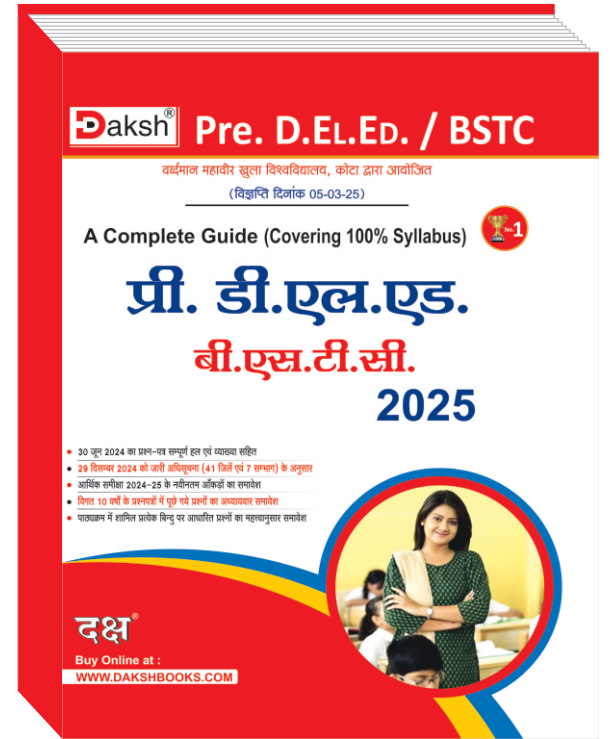
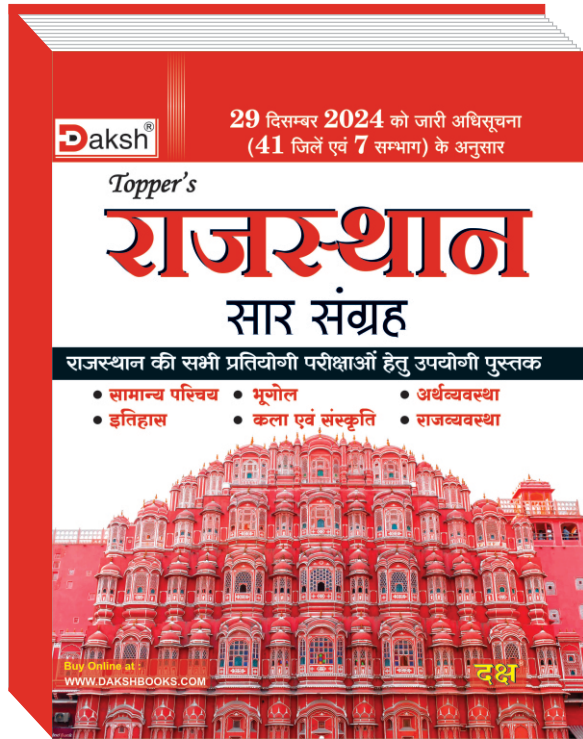
डीग का किला



ब्रज यात्रा मेला

Note : Map not to Scale

दक्ष की पुस्तकें Online Order करने के लिए www.dakshbooks.com पर जायें



DAKSH PUBLICATIONS

(A Unit of College Book Centre)

A-19 सेठी कॉलोनी, जयपुर (राज.)

फोन नं. 0141-2604302

Code No. D-846

₹ 440/-

इस पुस्तक को ONLINE खरीदने हेतु

WWW.DAKSHBOOKS.COM

पर ORDER करें

★ SPECIAL DISCOUNT + FREE DELIVERY ★